

## VORWORT

Für die Bürgerinnen und Bürger des Bezirkes Freistadt ist eine sorgfältige Abfalltrennung sowie die umfassende wohnortnahe Entsorgung schon seit mehr als 30 Jahren selbstverständlich. Die Gemeinden profitieren von einem kosteneffizienten ASZ-Betrieb sowie der regionalen Wertschöpfung.

Die Weitergabe der Altstoff Erlöse an die Gemeinden sowie die Kosteneffizienz des Bringsystems erlauben im Vergleich niedrige Abfallgebühren für die Haushalte und Betriebe.

### **Gute Abfalltrennung zahlt sich somit mehrfach aus.**

Die Abfallgebühren sind – anders als die dahinterliegende Berechnungsstruktur – bezirkswweit **nicht** vereinheitlicht. Jede Gemeinde gestaltet nach den örtlichen Gegebenheiten ihre Gebühren. Dies schafft aufgrund der direkten Betroffenheit einen Anreiz zur besseren Abfalltrennung. Dadurch verringern sich zum einen die in der Entsorgung teuren Restabfallmengen und zum anderen wird im Gegenzug für größere Mengen an Altstoffen gesorgt (welche ansonsten im Restmüll landen würden), was sich wiederum in höheren Erlösen niederschlägt.

#### *Vorteile des Bringsystems auf einen Blick*

- Kostenersparnis für Gemeinden
- moderate Gebühren für Haushalte und Betriebe
- kein Abhol-Kalender nötig
- keine Hausabholungskosten
- wöchentliche Entsorgungsmöglichkeit
- Altstoffe und Problemstoffe müssen ohnehin ins ASZ
- bessere Abfalltrennung im ASZ und dadurch bessere Erlöse für Altstoffe
- verringerte Restmüllmengen durch Trennung
- Vermeidung von Wertstoffverlusten durch weniger Fehlwürfe
- ökologischer Vorteil durch weniger Transportkilometer

Das vorherrschende Bringsystem mit einem engmaschigen ASZ-Netz in Kombination mit der sortenreinen Sammlung vieler Altstoffe, die beibehaltene Gemeindeautonomie bezüglich Abfallangelegenheiten inkl. Berücksichtigung örtlicher Gegebenheiten sowie das differenzierte Gebührensystem haben sich bewährt. Mehrere politische Entscheidungen (Pfand, Verpackungssammlung) mit abfallwirtschaftlichen Auswirkungen bringen dieses Erfolgsmodell der **Nahentsorgung** aktuell etwas unter Druck.

**Sicher ist aber, dass unsere ASZ weiterhin bestehen bleiben und keine Schließungen vorgesehen bzw. nötig sind.** Mit einer bürgernahen ASZ-Struktur wurde eine sowohl ökologisch als auch ökonomisch sinnvolle Daseinsvorsorge geschaffen, die auch in Zukunft seine Berechtigung haben wird, werden doch rd. 80 verschiedene Abfallfraktionen im ASZ übernommen.

## PFAND AUF EINWEG-GETRÄNKEVERPACKUNGEN

Mit der Einführung eines Pfandes auf Einweg-Getränkeverpackungen (PET-Getränkeflaschen, Getränkedosen) per 01.01.2025 werden folgende Ziele verfolgt:

- ✓ Erhöhung der Sammelquote für qualitativ hochwertiges Recycling
- ✓ Vermeiden von achtlosem Wegwerfen in der Umwelt (Littering)

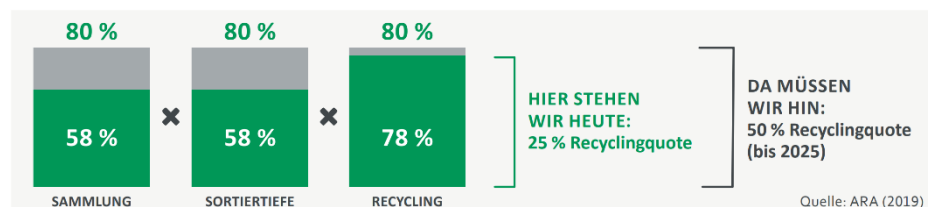
Die Pfandhöhe beträgt 25 Cent auf alle Einweg-Getränkeverpackungen von 0,1 bis 3 Liter Volumen. Die Rücknahmeverpflichtung liegt künftig beim Handel und nicht mehr bei den Sammelsystemen für Haushaltsverpackungen (ARA, Bonus, ERP, Interzero, Reclay). Somit werden diese Verpackungen nach der Übergangsphase nur mehr vereinzelt ins ASZ kommen.

Die Verpackungen müssen dann **leer, unzerdrückt** und mit **vorhandenem Etikett** inkl. lesbarem EAN-Code und **Pfandlogo** zu den Verkaufsstellen zurückgebracht werden. Ein Horten von schon jetzt gekauften Flaschen macht keinen Sinn! **Achtung:** gerade Anfang 2025 kann es sein, dass bepfandete und nicht bepfandete Gebinde nebeneinander stehen.

## KUNSTSTOFF-VERPACKUNGSSAMMLUNG ALS HERAUSFORDERUNG

Die Umsetzung des EU-Kreislaufwirtschaftspakets sieht unter anderem eine rasche Erhöhung der Recyclingquote von Kunststoffverpackungen vor. Bis Ende 2025 sollen laut EU-Verpackungsverordnung mindestens 50 % der Kunststoffverpackungen (und 55 % bis Ende 2030) recycled werden. Die aktuelle Quote in Österreich liegt bei nur 25 % (lt. ARA) oder bestenfalls 28 % (lt. Institut Circular Analytics), wobei zur Recyclingquote nur jenes Material zählt, das nach dem Recyclingprozess übrig bleibt und tatsächlich zu neuen Produkten verarbeitet wird. Vor allem beim Sammeln und Sortieren gehen bis dorthin jedoch Verpackungen fürs Recycling verloren.

Durch Erhöhung der Sammelquote, Sortiertiefe und Recyclingausbeute auf jeweils 80 % (siehe Grafik) soll die verordnete Recyclingquote von 50 % bis Ende 2025 erreicht werden – eine enorme Herausforderung.



**Sammelquote:** Diese soll nach Einschätzung der für die Haushaltsverpackungssammlung zuständigen Systeme (ARA, Bonus, ERP, Interzero, Reclay) durch die österreichweit einheitliche Einführung der Mixed-Sammlung im Gelben Sack gelingen. Das heißt sämtliche Kunststoffverpackungen (HDPE, LDPE, PS/PP) sollen mit Getränkeverbundkartons, EPS-Verpackungen und Metallverpackungen im Gelben Sack gesammelt werden.

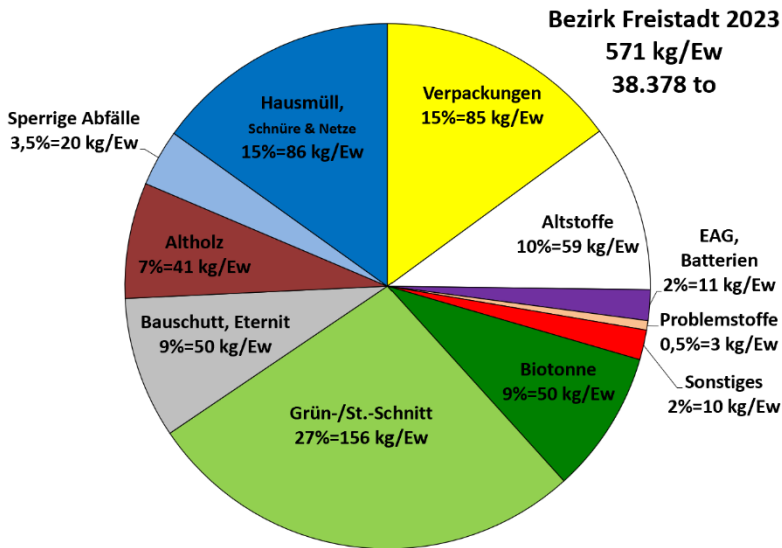
Für den Bezirk Freistadt, in dem der Gelbe Sack schon seit 3 Jahrzehnten in Ergänzung zur getrennten Sammlung von verschiedenen Kunststoff- und Metallverpackungen im ASZ geführt wird, wäre das sowohl ökologisch als auch wirtschaftlich ein großer Rückschritt. Daher hat man sich in den Verhandlungen gemeinsam mit den übrigen Mitgliedern der Umweltprofis für eine Beibehaltung der Sammlung im ASZ eingesetzt und war weitgehend erfolgreich.

**Lediglich PS/PP-Verpackungen (z. B. Joghurtbecher) müssen künftig in den Gelben Sack, alle übrigen oben genannten Fraktionen dürfen weiterhin getrennt im ASZ gesammelt werden.**

**Sortiertiefe:** Hierzu wurden und werden von der Privatwirtschaft aktuell große Investitionen in moderne Sortieranlagen (u. a. in Ennsdorf) getätigt. Diese Anlagen müssen – damit sie auch wirtschaftlich laufen – eine entsprechende Auslastung haben. Somit ist auch das ursprüngliche Interesse, möglichst viele Fraktionen im zu sortierenden „Gelben Sack“ zu haben, nachvollziehbar.

## DIE ABFALLWIRTSCHAFT 2023 IN ZAHLEN

Im Jahr 2023 fielen im Bezirk Freistadt 38.378 t Altstoffe und Abfälle an. Das heißt, dass jede Bürgerin/jeder Bürger 2023 rund 571 kg an Altstoffen und Abfällen produziert hat.

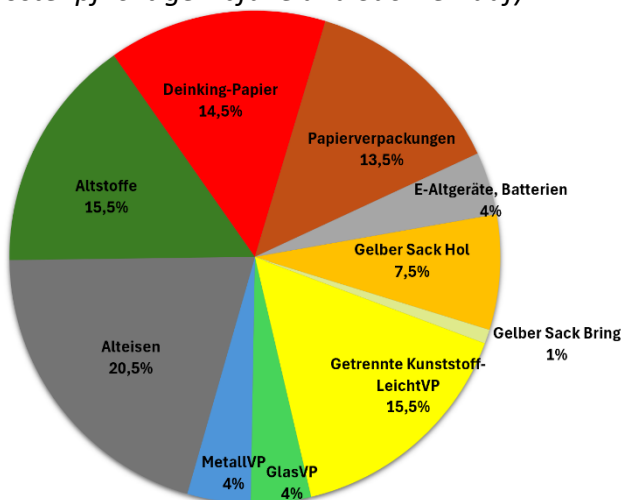


Veränderung zu 2022:	
<b>Gesamtabfälle:</b>	-12 kg/EW
Davon sind u.a.	
Verpackungen:	-3,5 kg/EW
Altstoffe:	-3 kg/EW
Bauschutt:	-3 kg/EW
Altholz:	+0,5 kg/EW
Hausmüll:	+1 kg/EW

Die **Gesamt-Abfallmengen pro Kopf** gehen allerdings weniger stark zurück als in den letzten Jahren, Altholz und Hausmüll sind sogar geringfügig gestiegen. Die Abfalltrennung funktioniert grundsätzlich gut, auch wenn beim Restabfall laut Abfallanalysen weiterhin mehr Altstoffe herausgeholt werden könnten.

### Erlöse des BAV für Wertstoffe und Abfälle:

**Netto-Erlöse für Wertstoffe** (Absolutbeträge gerundet. Netto-Erlöse abzgl. Transportkosten außer bei Deinking und Papierverpackungen. Ausgenommen Erlöse für unterm Strich kostengenerierende Fraktionen; ohne öffentliche Sammelcontainer für Papier u. GESTRA, Glas, TKV; ohne Inkasso für kostenpflichtige Abfälle und Sackverkauf)

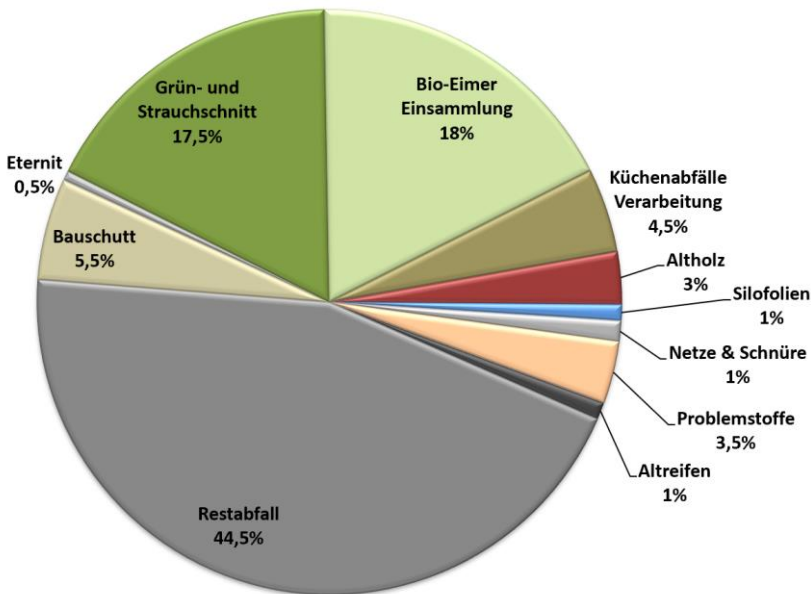


Kunststoff-LVP	254.600 €
Glasverpackungen	64.400 €
Metallverpackungen	68.000 €
Alteisen	331.300 €
Altstoffe*	251.900 €
Deinking-Papier	234.400 €
Papierverpackungen	219.200 €
E-Altgeräte	67.200 €
Zwischensumme	1.491.000 €
Gelber Sack Hol	122.800 €
Gelber Sack Bring	15.100 €
<b>Gesamtsumme</b>	<b>1.628.900 €</b>

\*Altstoffe: Nichteisen-Metalle, Kabelschrott, Altfenster, Textilien, Ölis, Messing, Schuhe, Alukaffee kapseln usw.

## Ausgaben für kostenverursachende Abfälle:

**Netto-Ausgaben für Transport und Behandlung von Abfällen** (Absolutbeträge gerundet, ausgenommen Transportkosten für unterm Strich erlösbringende Fraktionen)



Altholz	94.400 €
Silofolien	28.100 €
Netze & Schnüre	37.300 €
Problemstoffe	111.400 €
Altreifen	30.800 €
Zwischensumme (ASP)	302.000 €
Restabfall	1.448.100 €
Bauschutt	182.500 €
Eternit	17.000 €
Grün- & Strauchschnitt	562.400 €
Bio-Eimer Einsammlung	578.100 €
Küchenabfälle Verarbeitung	150.700 €

## SILOFOLIEN-SAMMELTAGE

2023 konnten bei insgesamt 23 Silofolien-Sammeltagen in 10 Gemeinden rund 138 Tonnen (von bezirkswweit insgesamt rund 496 Tonnen übernommenen Silofolien) bereits auf diese Weise entsorgt werden. Somit werden rund ein Drittel der Silofolien im Bezirk an Sammeltagen in loser Form angeliefert.




Die Sammlungen bedeuten eine große Arbeitserleichterung und Entlastung für die ASZ-Mitarbeiter und ein zusätzliches Service für die Bauern, da sie größere Mengen Silofolien zu ausgewählten Terminen (außerhalb der ASZ-Öffnungszeiten) beim ASZ anliefern können, ohne dass die Folien vorher gepresst werden müssen. Wartezeiten für Anlieferer und Beeinträchtigungen des laufenden ASZ-Betriebes durch große Fahrzeuge werden so vermieden.

## SO SAMMELST DU BIO-ABFALL: DAMIT ES „RICHTIG WURMT“!

Bio-Abfall ist ein natürlicher und hochwertiger Rohstoff. Biogene Küchenabfälle werden deshalb regelmäßig im dicht besiedelten Gemeindegebiet von Kompostierern oder Gemeindemitarbeitern eingesammelt. Bei der Bereitstellung der Bio-Eimer kommt es aber oft zu Unklarheiten.

Der BAV Freistadt informiert über die richtige Sammlung von Bioabfällen und stimmt sich mit den Kompostierern ab. 2024 wurde in einem Artikel für Gemeinden insbesondere über die richtige Wahl der Bio-Einlegesäcke und häufige Fehlwürfe berichtet, Infos auf der BAV-Website aktualisiert und die Causa Mitarbeitern in ASZ und Gemeindeämtern thematisiert.



22 Landwirte garantieren die fachgerechte Verwertung von Küchenabfällen sowie Gras- und Strauchschnitt in der Region. Im Jahr 2023 wurden 3.371 t Küchenabfälle und 10.455 t Grünabfälle zu hochwertigem Kompost verarbeitet.



Zwei Landwirte aus Hirschbach bzw. Bad Zell übergaben ihre Betriebe erfolgreich der nächsten Generation, sodass deren Bestand auch in Zukunft gesichert ist.

## NEUES AUS DEM BAV-BÜRO

Gottlinde Reithmayr tritt nach 28 Jahren als Abfallberaterin und später abfallrechtliche Geschäftsführerin beim BAV Freistadt im Juli 2024 den wohlverdienten Ruhestand an.

Mit ihrem Engagement und ihrem Wissen prägte sie die Abfallwirtschaft im Bezirk über Jahrzehnte.



Danke!

Wir wünschen ihr alles Gute für die Zukunft, Zufriedenheit, Gesundheit und Zeit für sportliche, kulturelle sowie ehrenamtliche Aktivitäten und ihre Lieben.

Dominik Chalupar aus Leopoldschlag arbeitet seit Jänner 2024 als Abfallberater beim BAV Freistadt. Er übernimmt verschiedene Aufgabenbereiche,



wie EDM-Meldung, Abfallbilanz, Abfallbericht, Begleitscheine, VKS-Dokumentation, Abfallberatungen in Wohnhausanlagen und Schulen, ReVital, Silofoliensammlung und andere Projekt- bzw. Verwaltungstätigkeiten.

## ABFALL-WORKSHOPS IN SCHULEN



Diese kostenlosen Schulbesuche des BAV Freistadt erfreuen sich großer Beliebtheit. Dabei sind die AbfallberaterInnen in den unterschiedlichsten Schultypen und Schulstufen unterwegs. Zudem werden auch ASZ-Führungen angeboten.

Ein Schwerpunkt liegt bei den Volksschulen. Die Kinder lernen die unterschiedlichen Verpackungsarten und Schulabfälle kennen, wie diese entsorgt und recycelt werden. Nicht nur die richtige Abfallsammlung und -trennung, sondern auch Abfallvermeidung und die Verringerung von Lebensmittelabfällen wird in diesem Workshop kommuniziert und erarbeitet. Der Kreislauf von der Produktherstellung über Entsorgung bis zur Verwertung wird ebenfalls erklärt.

## WINDELGUTSCHEIN NEU – WICKEL NICHT HERUM, HOL DIR ERST DAS DRUM!

www.windelgutschein.at  
www.umweltprofi.at/freistadt

Die Neuauflage des Windelgutscheins 2024 nimmt der BAV zum Anlass, diese Förderung wieder verstärkt zu bewerben. Der Bezirksabfallverband Freistadt fördert seit Beginn der Windelgutscheinaktion 1999 den Ankauf **waschbarer Höschenwindeln**.

Damit unterstützt der BAV Freistadt Familien mit Kleinkindern und gleichzeitig werden erhebliche Restmüll-Mengen und damit auch Entsorgungskosten für die Gemeinden vermieden.

Da der Mindesteinkaufswert inflationsbedingt österreichweit erhöht wurde, hat sich der BAV Freistadt entschieden, den Förderbeitrag im Bezirk **um ein Drittel** zu erhöhen.

Die Gemeinden fördern nicht zusätzlich. Anders als bei Wegwerfwindeln sind nämlich fast die gesamten Kosten für die Stoffwindeln bereits zu Beginn der Wickelperiode aufzubringen. Die Förderung erleichtert somit den Einstieg in die nachhaltige und zeitgemäße Alternative.

## FLURREINIGUNGSAKTION „LITTERING – WIRF NIX RAUS“

Seitens des BAV wird jährlich das Projekt der Flurreinigung „Hui statt Pfui“ angeboten. Dabei werden **in gemeinschaftlicher Arbeit Flure und Umwelt von Abfällen gereinigt**. Der BAV stellt hierzu Abfallsäcke und Handschuhe zur Verfügung. Bei Anmeldung ist die jeweilige Aktion auch haftpflicht- und unfallversichert.

Im Frühjahr 2024 haben daran 22 Gemeinden bzw. 28 Organisationen, Vereine und Körperschaften teilgenommen. Dabei waren z.B. Schulen, Umweltausschüsse, Naturfreunde, Landjugend, Feuerwehren und engagierte Einzelpersonen. Die gesammelten Abfälle wurden kostenlos in den ASZ entsorgt.



Der **Tag der Abfallwirtschaft** am 3. Mai 2024 griff das Thema Littering auf. Littering ist die zunehmende Unsitte, Abfälle im öffentlichen Raum **achtlos** wegzuworfen oder liegenzulassen.

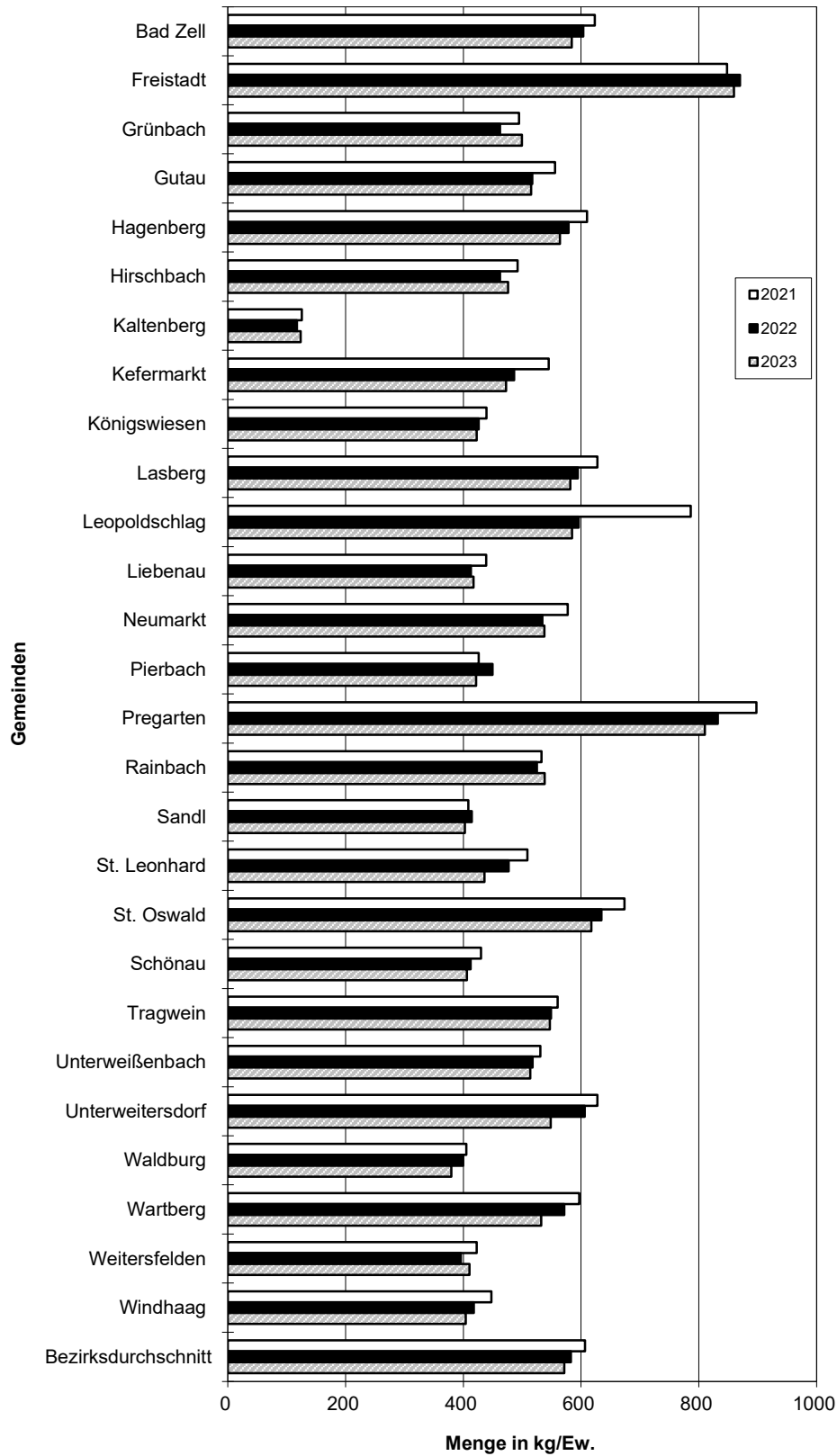
Die ASZ-BesucherInnen erhielten von den GemeindevertreterInnen als Präsente die beliebten Taschenaschenbecher, ein Kinderbüchlein zum Thema und einen Pocket-Bag. In letzteren sind 7 kleine Müllbeutel, die von einer Kartonhülle ummantelt sind – Ideal für Auto, Rucksack, Handtasche.







**Abfallaufkommen - gesamt (einwohnerspezifisch)**

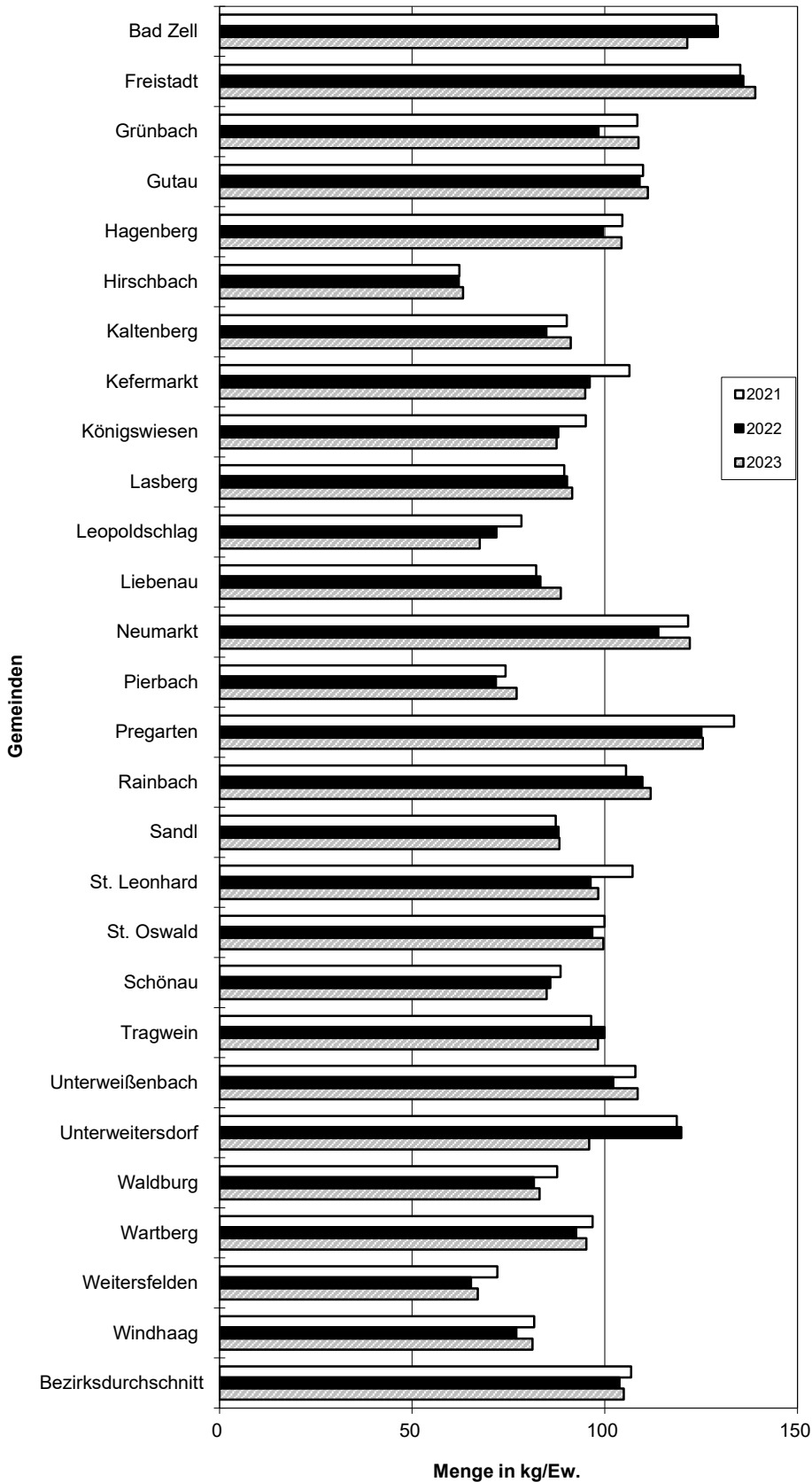


### Abfallaufkommen (gesamt) Mengenentwicklung

Gemeinden	einwohnerspez. in kg/Ew.			absolut in kg		
	2021	2022	2023	2021	2022	2023
Bad Zell	623	604	584	1 806 049	1 767 706	1 734 037
Freistadt	848	870	860	6 741 407	6 962 100	6 843 840
Grünbach	495	463	500	961 405	897 420	942 371
Gutau	556	517	515	1 518 493	1 418 984	1 406 120
Hagenberg	610	579	564	1 691 976	1 613 752	1 586 461
Hirschbach	492	462	476	581 408	543 321	558 178
Kaltenberg	126	117	124	77 945	71 393	74 943
Kefermarkt	545	486	473	1 164 106	1 050 555	1 026 123
Königswiesen	439	426	423	1 357 473	1 315 857	1 302 719
Lasberg	628	595	582	1 778 505	1 693 210	1 699 471
Leopoldschlag	786	596	585	789 554	591 395	581 977
Liebenau	439	413	417	687 621	648 677	660 792
Neumarkt	577	534	538	1 830 182	1 681 902	1 708 525
Pierbach	426	450	422	437 205	457 640	433 023
Pregarten	898	832	810	4 918 037	4 603 980	4 515 043
Rainbach	533	525	538	1 592 700	1 554 626	1 605 468
Sandl	409	415	403	568 205	574 326	549 478
St. Leonhard	509	477	436	699 827	644 322	590 500
St. Oswald	674	635	618	1 943 734	1 843 159	1 798 210
Schönau	430	413	406	842 159	808 750	790 692
Tragwein	560	549	547	1 752 459	1 718 909	1 712 748
Unterweißenbach	531	518	514	1 154 256	1 116 014	1 101 293
Unterweikersdorf	628	606	548	1 367 788	1 326 232	1 195 978
Waldburg	405	400	380	570 695	563 736	541 787
Wartberg	597	571	532	2 576 459	2 497 341	2 341 406
Weitersfelden	423	396	411	442 989	418 117	433 905
Windhaag	448	418	404	705 408	655 045	642 788
<b>Bezirksdurchschnitt</b>	<b>607</b>	<b>583</b>	<b>571</b>	<b>40 558 044</b>	<b>39 038 471</b>	<b>38 377 877</b>

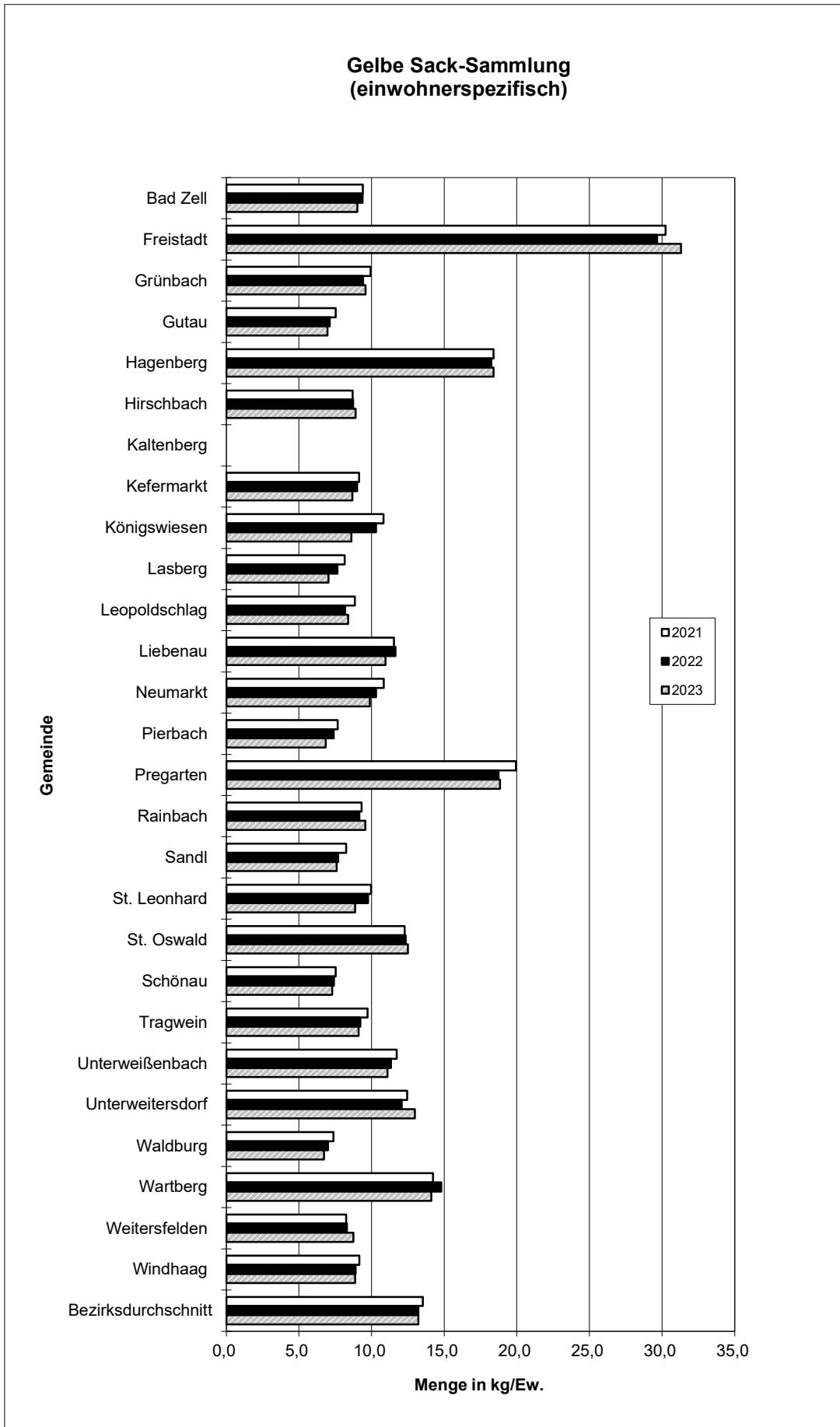
Restabfallmengen: Zuordnung zu HM und SPM (in kg)													
	Ew.lt. Reg.- zählg. 2021	hochger. SPM-Anteil in kg	Presscont. in ASZ (in ** rechn.); SPM- Sammelpl.; Flohmärkte	hochger. HM-Anteil =Press- cont. (ohne SPM)	HM-Menge aus ASZ (Tro-LKW)	Summe HM aus ASZ	Rechen- gut	sonstige Anfall- stellen	HM-Hol "tatsä."	Summe "Hol"	Summe HM	Summe HM + SPM	%-Anteil "HM aus ASZ" an "Summe HM"
		20											
Bad Zell	2 969	59 380	337 780	278 400	8 750	287 150	0	13 920	0	13 920	301 070	360 450	95%
Freistadt	7 960	159 200	680 560	521 360	9 750	531 110	16 800	32 157	367 930	416 887	947 997	1 107 197	56%
Grünbach	1 886	37 720	200 640	162 920	4 500	167 420	0	0	0	0	167 420	205 140	100%
Gutau	2 730	54 600	286 940	232 340	8 245	240 585	5 100	3 324	0	8 424	249 009	303 609	97%
Hagenberg	2 812	56 240	175 240	119 000	2 731	121 731	0	78 321	37 200	115 521	237 252	293 492	51%
Hirschbach	1 172	23 440	70 480	47 040	1 250	48 290	2 400	0	0	2 400	50 690	74 130	95%
Kaltenberg **	606	12 120	55 245	43 125	0	43 125	0	0	0	0	43 125	55 245	100%
Kefermarkt	2 171	43 420	186 720	143 300	5 878	149 178	4 800	8 731	0	13 531	162 708	206 128	92%
Königswiesen	3 083	61 660	240 400	178 740	14 831	193 571	6 300	8 178	0	14 478	208 049	269 709	93%
Lasberg	2 920	58 400	251 420	193 020	11 643	204 663	396	3 856	0	4 252	208 916	267 316	98%
Leopoldschlag	995	19 900	57 600	37 700	5 601	43 301	2 097	1 693	0	3 790	47 092	66 992	92%
Liebenau	1 583	31 660	133 740	102 080	5 250	107 330	1 299	0	0	1 299	108 629	140 289	99%
Neumarkt	3 177	63 540	346 360	282 820	7 230	290 050	0	361	33 930	34 291	324 341	387 881	89%
Pierbach	1 027	20 540	69 280	48 740	4 505	53 245	5 400	0	0	5 400	58 645	79 185	91%
Pregarten	5 571	111 420	532 040	420 620	24 376	444 996	10 500	63 697	68 300	142 497	587 493	698 913	76%
Rainbach	2 982	59 640	285 440	225 800	7 000	232 800	0	18 623	22 720	41 343	274 143	333 783	85%
Sandl	1 364	27 280	103 040	75 760	7 000	82 760	0	0	10 340	10 340	93 100	120 380	89%
St.Leonhard	1 354	27 080	128 000	100 920	3 498	104 418	600	1 039	0	1 639	106 057	133 137	98%
St.Oswald	2 911	58 220	256 220	198 000	22 792	220 792	9 000	0	0	9 000	229 792	288 012	96%
Schönau	1 948	38 960	158 440	119 480	6 733	126 213	0	239	0	239	126 452	165 412	100%
Tragwein	3 132	62 640	287 640	225 000	4 969	229 969	13 197	1 923	0	15 120	245 090	307 730	94%
Unterweißenbach **	2 144	42 880	199 641	156 761	8 470	165 232	13 200	11 463	0	24 663	189 895	232 775	87%
Unterweikersdorf	2 181	43 620	187 860	144 240	4 000	148 240	0	8 174	9 300	17 474	165 714	209 334	89%
Waldburg	1 427	28 540	115 560	87 020	3 000	90 020	0	0	0	0	90 020	118 560	100%
Wartberg	4 400	88 000	138 860	50 860	233	51 093	0	6 466	271 700	278 166	329 259	417 259	16%
Weitersfelden **	1 057	21 140	68 934	47 794	1 983	49 776	0	0	0	0	49 776	70 916	100%
Windhaag	1 591	31 820	123 240	91 420	4 000	95 420	2 088	0	0	2 088	97 508	129 328	98%
Sonstige													
	0	0	0		0				0	0	0	0	
<b>Summen</b>	<b>67 153</b>	<b>1 343 060</b>	<b>5 677 320</b>	<b>4 334 260</b>	<b>188 219</b>	<b>4 522 479</b>	<b>93 177</b>	<b>262 164</b>	<b>821 420</b>	<b>1 176 761</b>	<b>5 699 240</b>	<b>7 042 300</b>	
nur Gemeinden	67 153	1 343 060	5 677 320	4 334 260	188 219	4 522 479	93 177	262 164	821 420	1 176 761	5 699 240	7 042 300	79%

**Restabfälle - gesamt (einwohnerspezifisch)**



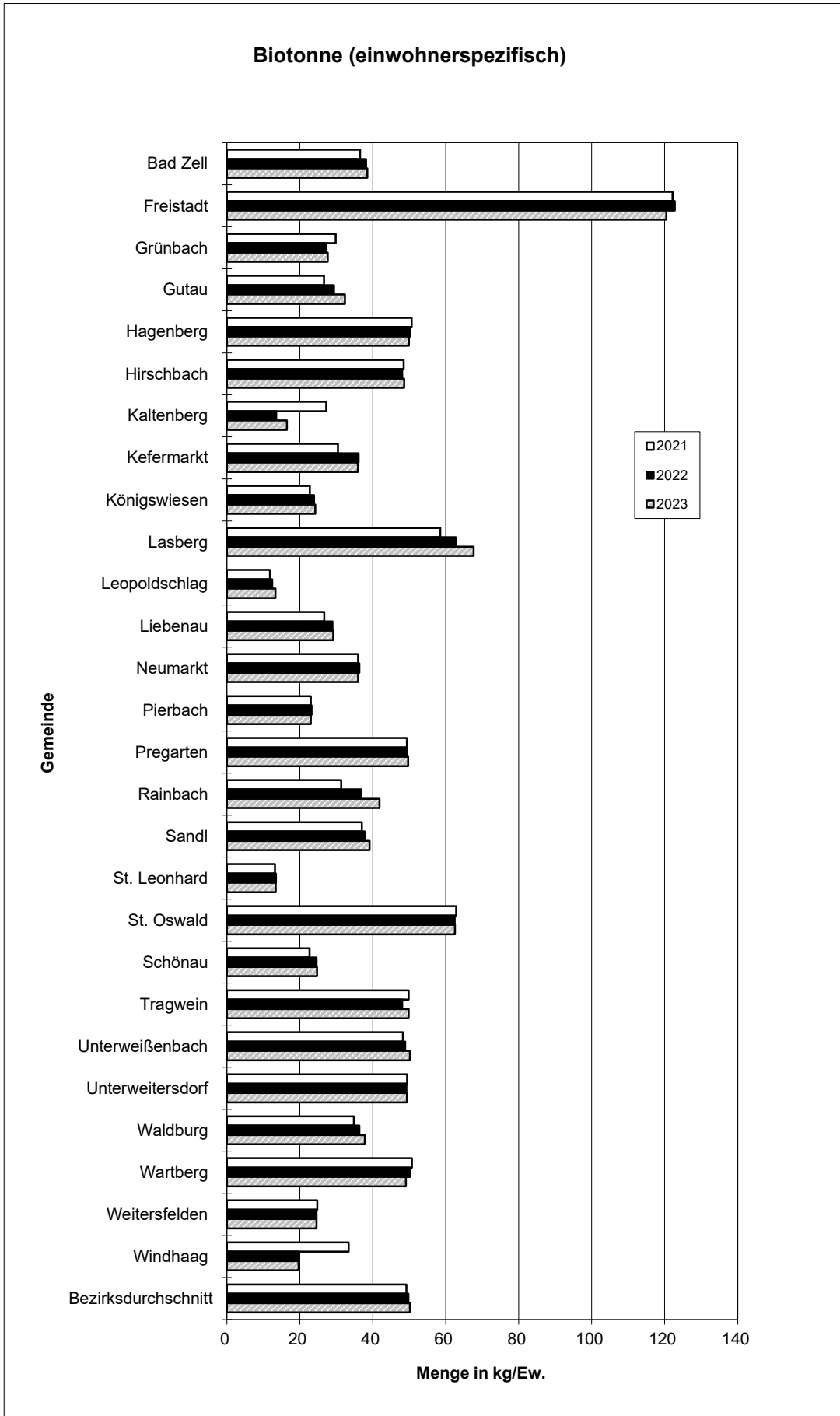
### Restabfälle (gesamt) Mengenentwicklung

Gemeinden	einwohnerspez. in kg/Ew.			absolut in kg		
	2021	2022	2023	2021	2022	2023
Bad Zell	129	129	121	373 862	378 712	360 450
Freistadt	135	136	139	1 074 758	1 088 202	1 107 197
Grünbach	108	98	109	210 807	190 951	205 140
Gutau	110	109	111	300 377	299 239	303 609
Hagenberg	105	100	104	289 883	277 567	293 492
Hirschbach	62	62	63	73 560	73 030	74 130
Kaltenberg	90	85	91	55 905	51 603	55 245
Kefermarkt	106	96	95	227 222	207 525	206 128
Königswiesen	95	88	87	293 779	271 513	269 709
Lasberg	90	90	92	253 689	256 915	267 316
Leopoldschlag	78	72	68	78 725	71 326	67 252
Liebenau	82	83	89	128 840	130 920	140 289
Neumarkt	122	114	122	385 684	358 537	387 881
Pierbach	74	72	77	76 227	73 090	79 185
Pregarten	134	125	125	731 260	692 080	698 913
Rainbach	106	110	112	315 426	325 315	333 783
Sandl	87	88	88	121 300	121 880	120 380
St. Leonhard	107	96	98	147 476	130 092	133 137
St. Oswald	100	97	100	288 246	280 951	290 152
Schönau	89	86	85	173 338	168 314	165 412
Tragwein	97	100	98	301 984	313 113	307 730
Unterweißenbach	108	102	109	234 683	220 305	232 775
Unterweikersdorf	119	120	96	258 518	262 252	209 334
Waldburg	88	82	83	123 380	115 200	118 560
Wartberg	97	93	95	417 988	404 693	419 099
Weitersfelden	72	65	67	75 593	68 981	70 916
Windhaag	82	77	81	128 730	120 732	129 328
<b>Bezirksdurchschnitt</b>	<b>107</b>	<b>104</b>	<b>105</b>	<b>7 141 240</b>	<b>6 953 038</b>	<b>7 046 540</b>



### Gelbe Sack-Sammlung Mengenentwicklung

Gemeinden	einwohnerspez. in kg/Ew.			absolut in kg		
	2021	2022	2023	2021	2022	2023
Bad Zell	9,4	9,4	9,0	27 244	27 496	26 785
Freistadt	30,2	29,6	31,3	240 391	237 305	249 155
Grünbach	9,9	9,4	9,6	19 321	18 291	18 093
Gutau	7,5	7,1	7,0	20 605	19 538	19 032
Hagenberg	18,4	18,2	18,4	51 007	50 864	51 764
Hirschbach	8,7	8,7	8,9	10 288	10 265	10 446
Kaltenberg	0,0	0,0	0,0	0	0	0
Kefermarkt	9,1	9,0	8,7	19 530	19 457	18 858
Königswiesen	10,8	10,3	8,6	33 441	31 836	26 563
Lasberg	8,2	7,7	7,0	23 120	21 790	20 569
Leopoldschlag	8,9	8,2	8,4	8 893	8 122	8 345
Liebenau	11,5	11,7	11,0	18 081	18 305	17 369
Neumarkt	10,8	10,3	9,9	34 367	32 447	31 428
Pierbach	7,7	7,4	6,8	7 869	7 541	7 029
Pregarten	19,9	18,7	18,8	109 155	103 690	104 990
Rainbach	9,3	9,2	9,6	27 845	27 140	28 581
Sandl	8,3	7,7	7,6	11 474	10 667	10 370
St. Leonhard	10,0	9,8	8,9	13 704	13 193	12 017
St. Oswald	12,3	12,3	12,5	35 456	35 849	36 426
Schönau	7,5	7,4	7,3	14 770	14 533	14 210
Tragwein	9,7	9,2	9,1	30 429	28 935	28 551
Unterweißenbach	11,7	11,3	11,1	25 524	24 434	23 799
Unterweikersdorf	12,5	12,1	13,0	27 143	26 408	28 327
Waldburg	7,4	7,0	6,7	10 389	9 898	9 616
Wartberg	14,2	14,8	14,1	61 428	64 672	62 085
Weitersfelden	8,3	8,3	8,8	8 654	8 771	9 255
Windhaag	9,2	8,9	8,9	14 453	13 958	14 106
<b>Bezirksdurchschnitt</b>	<b>13,5</b>	<b>13,2</b>	<b>13,2</b>	<b>904 580</b>	<b>885 405</b>	<b>887 770</b>

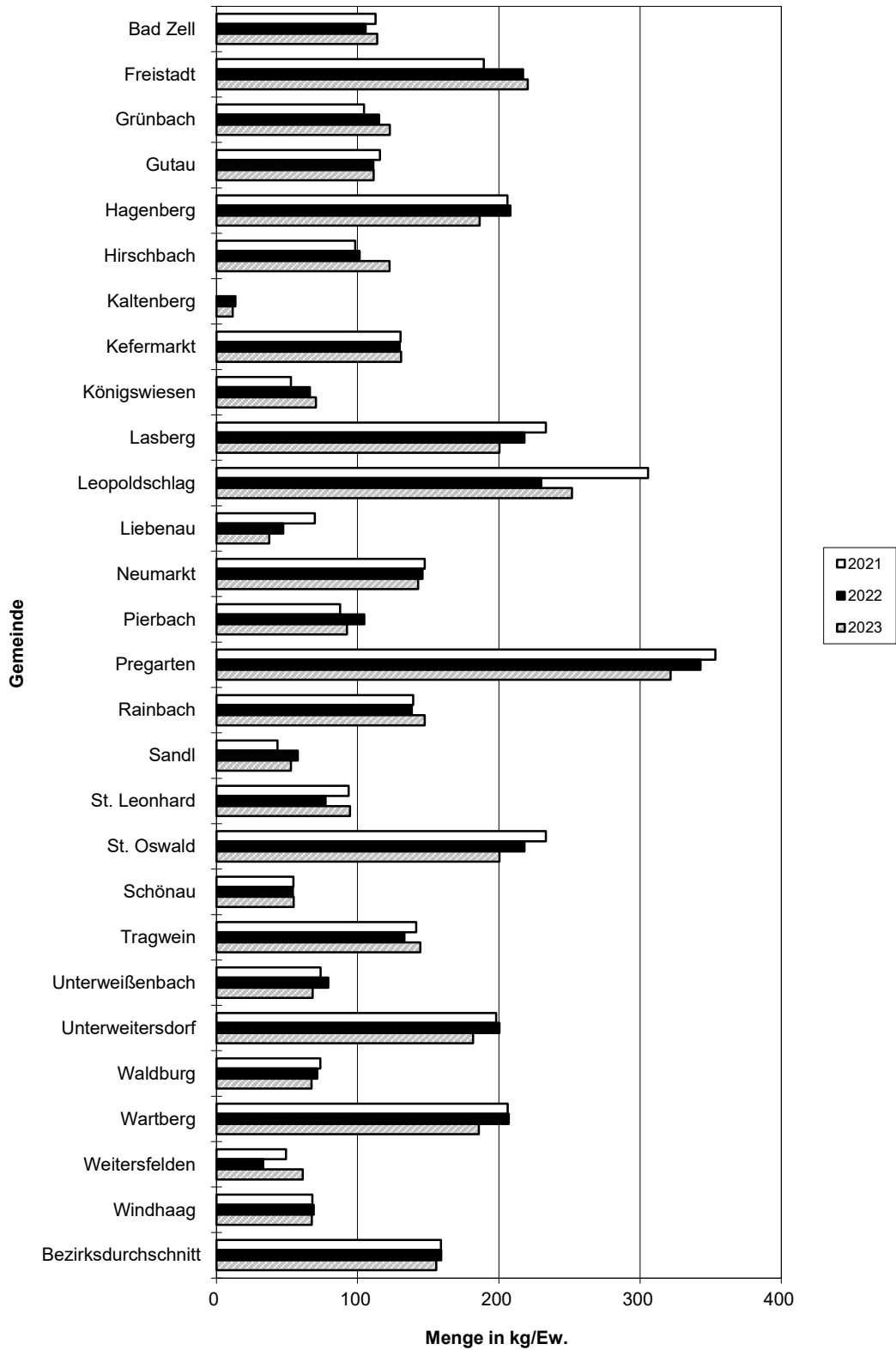




## Biotonne Mengenentwicklung

Gemeinden	einwohnerspez. in kg/Ew.			absolut in kg		
	2021	2022	2023	2021	2022	2023
Bad Zell	37	38	39	105 950	111 800	114 400
Freistadt	122	123	120	971 060	982 560	958 610
Grünbach	30	27	28	58 010	52 950	52 240
Gutau	27	29	32	72 800	80 600	88 400
Hagenberg	51	50	50	140 400	140 400	140 400
Hirschbach	48	48	49	57 230	56 510	57 000
Kaltenberg	27	14	17	16 900	8 250	10 000
Kefermarkt	30	36	36	65 000	78 000	78 000
Königswiesen	23	24	24	70 300	73 710	74 870
Lasberg	58	63	68	165 750	178 750	197 600
Leopoldschlag	12	12	13	11 860	12 350	13 290
Liebenau	27	29	29	41 860	45 540	46 180
Neumarkt	36	36	36	114 000	114 400	114 400
Pierbach	23	23	23	23 660	23 660	23 660
Pregarten	49	49	50	270 400	273 650	276 900
Rainbach	31	37	42	93 600	109 200	124 800
Sandl	37	38	39	51 420	52 380	53 360
St. Leonhard	13	13	13	18 200	18 200	18 200
St. Oswald	63	62	63	181 350	181 350	182 000
Schönau	23	25	25	44 390	48 230	48 230
Tragwein	50	48	50	156 000	150 500	156 000
Unterweißenbach	48	49	50	104 900	105 300	107 600
Unterweikersdorf	49	49	49	107 640	107 640	107 640
Waldburg	35	36	38	49 080	51 220	54 000
Wartberg	51	50	49	218 900	219 200	216 100
Weitersfelden	25	25	25	26 000	26 000	26 000
Windhaag	33	20	20	52 610	30 690	31 350
<b>Bezirksdurchschnitt</b>	<b>49</b>	<b>50</b>	<b>50</b>	<b>3 289 270</b>	<b>3 333 040</b>	<b>3 371 230</b>

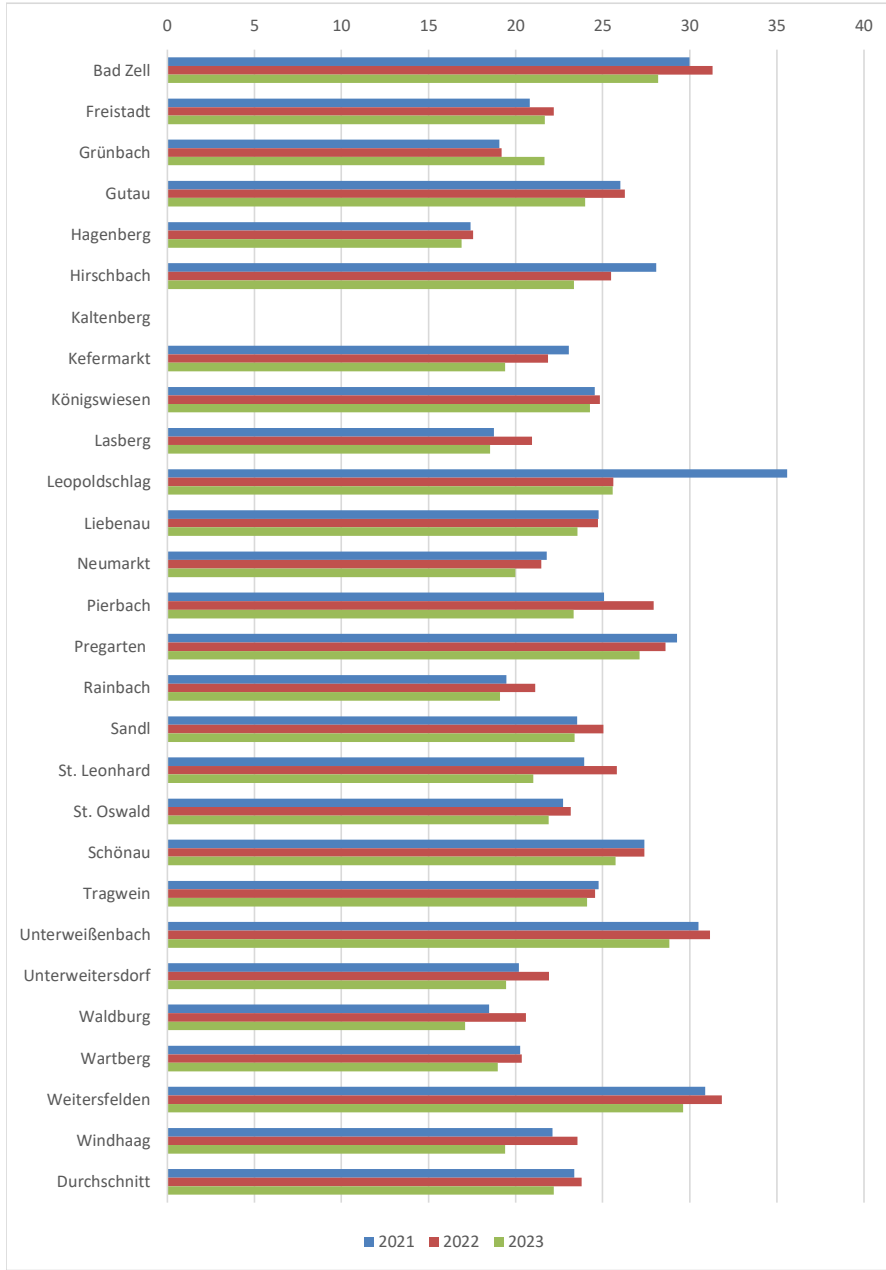
### Gras- und Strauchschnitt, Friedhofsabfälle (einwohnerspezifisch)



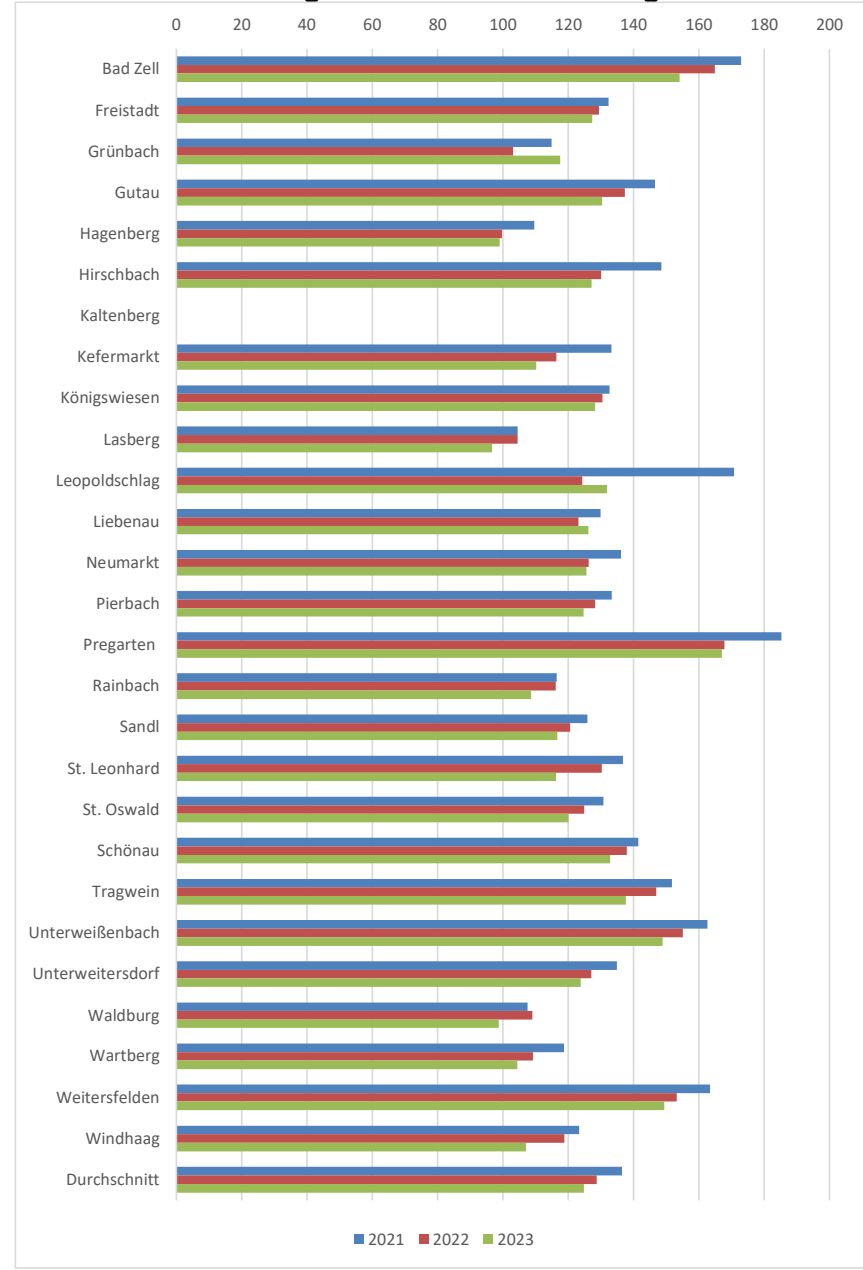
### Grün- und Strauchschnitt, Friedhofsabfälle Mengenentwicklung

Gemeinden	einwohnerspez. in kg/Ew.			absolut in kg		
	2021	2022	2023	2021	2022	2023
Bad Zell	113	106	114	326 900	309 750	338 450
Freistadt	189	217	221	1 505 700	1 739 150	1 755 250
Grünbach	105	115	123	203 350	223 650	231 660
Gutau	116	111	111	316 400	304 850	304 150
Hagenberg	206	208	187	571 270	580 860	524 600
Hirschbach	98	102	123	116 200	119 310	143 850
Kaltenberg	0	14	12	0	8 250	7 000
Kefermarkt	130	130	131	278 600	280 350	284 200
Königswiesen	53	66	71	163 100	204 190	217 740
Lasberg	233	218	201	661 150	621 250	585 550
Leopoldschlag	306	230	252	306 950	228 200	250 600
Liebenau	70	47	38	109 200	74 550	59 460
Neumarkt	148	146	143	467 600	459 550	453 940
Pierbach	88	105	92	89 950	106 750	94 940
Pregarten	353	343	322	1 935 500	1 896 650	1 792 000
Rainbach	139	138	148	416 500	410 200	439 950
Sandl	43	58	53	60 310	79 800	72 160
St. Leonhard	94	77	95	128 800	104 300	128 100
St. Oswald	233	218	201	673 050	633 850	583 730
Schönau	55	54	55	106 850	106 050	106 580
Tragwein	142	133	144	443 100	417 200	452 550
Unterweißenbach	74	79	68	160 360	170 900	146 310
Unterweikersdorf	198	201	182	431 640	438 760	396 440
Waldburg	74	71	67	103 600	100 800	96 230
Wartberg	206	207	186	890 610	905 310	817 720
Weitersfelden	49	33	61	51 800	35 000	64 750
Windhaag	68	69	68	107 100	108 150	107 500
<b>Bezirksdurchschnitt</b>	<b>159</b>	<b>159</b>	<b>156</b>	<b>10 625 590</b>	<b>10 667 630</b>	<b>10 455 410</b>

### Altstofferlöse in €/Ew.



### Sammelmengen für Altstofferlöse in kg/Ew.



# Erlöse 2023

Ust Code	10%		10%		10%		10%		10%		10%		10%		10%	
Gemeinden	HDPE in kg	à € 0,537	LDPE in kg	à € 0,652	PS/PP in kg	à € 0,612	Ver-schlüsse in kg	à € 0,393	EPS in kg	à € 0,560	PET-transp. in kg	à € 0,560	PET-bunt in kg	à € 0,485	GVK in kg	à € 0,576
Bad Zell	3.580	1.922,46	7.228	4.712,66	4.850	2.968,20	884	347,41	1.664	931,84	3.330	1.864,80	4.774	2.315,39	4.580	2.638,08
Freistadt	3.624	1.946,09	8.604	5.609,81	6.736	4.122,43	848	333,26	5.801	3.248,56	3.558	1.992,48	3.986	1.933,21	5.328	3.068,93
Grünbach	1.630	875,31	2.772	1.807,34	2.196	1.343,95	304	119,47	921	515,76	1.728	967,68	1.400	679,00	2.198	1.266,05
Gutau	2.440	1.310,28	4.582	2.987,46	4.058	2.483,50	868	341,12	1.359	761,04	1.352	757,12	5.272	2.556,92	3.334	1.920,38
Hagenberg	2.038	1.094,41	1.890	1.232,28	2.242	1.372,10	520	204,36	1.230	688,80	1.462	818,72	2.328	1.129,08	2.358	1.358,21
Hirschbach	1.466	787,24	4.099	2.672,55	2.042	1.249,70	214	84,10	510	285,60	1.314	735,84	990	480,15	1.578	908,93
Kaltenberg	0	0,00	0	0,00	0	0,00	0	0,00	0	0,00	0	0,00	0	0,00	0	0,00
Kefermarkt	1.472	790,46	5.180	3.377,36	2.354	1.440,65	518	203,57	805	450,80	1.782	997,92	1.914	928,29	1.952	1.124,35
Königswiesen	3.586	1.925,68	5.388	3.512,98	4.164	2.548,37	944	370,99	1.291	722,96	3.156	1.767,36	4.180	2.027,30	3.858	2.222,21
Lasberg	2.510	1.347,87	3.040	1.982,08	3.840	2.350,08	782	307,33	1.055	590,80	2.224	1.245,44	2.658	1.289,13	2.960	1.704,96
Leopoldschlag	1.088	584,26	2.338	1.524,38	2.212	1.353,74	282	110,83	489	273,84	934	523,04	654	317,19	998	574,85
Liebenau	1.416	760,39	2.272	1.481,34	1.700	1.040,40	366	143,84	1.076	602,56	946	529,76	2.202	1.067,97	1.310	754,56
Neumarkt	1.598	858,13	1.750	1.141,00	2.152	1.317,02	256	100,61	1.298	726,88	2.578	1.443,68	2.774	1.345,39	3.604	2.075,90
Pierbach	994	533,78	1.426	929,75	1.460	893,52	210	82,53	398	222,88	1.096	613,76	1.212	587,82	1.344	774,14
Pregarten	4.096	2.199,55	6.436	4.196,27	6.934	4.243,61	1.544	606,79	3.070	1.719,20	5.772	3.232,32	6.422	3.114,67	6.378	3.673,73
Rainbach	2.182	1.171,73	4.328	2.821,86	3.438	2.104,06	326	128,12	1.407	787,92	1.884	1.055,04	2.122	1.029,17	2.744	1.580,54
Sandl	1.142	613,25	2.134	1.391,37	1.880	1.150,56	354	139,12	617	345,52	1.286	720,16	1.144	554,84	1.248	718,85
St. Leonhard	606	325,42	562	366,42	866	529,99	238	93,53	401	224,56	1.428	799,68	1.070	518,95	1.026	590,98
St. Oswald	1.954	1.049,30	4.512	2.941,82	3.932	2.406,38	746	293,18	1.261	706,16	3.366	1.884,96	2.744	1.330,84	4.294	2.473,34
Schönau	1.674	898,94	5.288	3.447,78	3.680	2.252,16	684	268,81	988	553,28	2.234	1.251,04	2.514	1.219,29	2.704	1.557,50
Tragwein	3.572	1.918,16	8.669	5.652,19	3.820	2.337,84	764	300,25	1.311	734,16	3.056	1.711,36	3.492	1.693,62	3.790	2.183,04
Unterweißenbach	1.598	858,13	6.040	3.938,08	4.128	2.526,34	608	238,94	1.439	805,84	3.250	1.820,00	3.518	1.706,23	2.848	1.640,45
Unterweikersdorf	1.192	640,10	1.656	1.079,71	2.006	1.227,67	360	141,48	1.247	698,32	1.478	827,68	1.468	711,98	2.130	1.226,88
Waldburg	1.160	622,92	1.620	1.056,24	1.028	629,14	242	95,11	577	323,12	802	449,12	920	446,20	1.018	586,37
Wartberg	2.322	1.246,91	4.562	2.974,42	3.708	2.269,30	634	249,16	2.060	1.153,60	1.674	937,44	2.694	1.306,59	2.516	1.449,22
Weikersfelden	954	512,30	2.978	1.941,66	1.996	1.221,55	300	117,90	699	391,44	866	484,96	1.608	779,88	1.036	596,74
Windhaag	1.270	681,99	2.074	1.352,25	1.784	1.091,81	344	135,19	683	382,48	1.078	603,68	1.566	759,51	1.738	1.001,09
	51.164	27.475,06	101.428	66.131,06	79.206	48.474,07	14.140	5.557,00	33.657	18.847,92	53.634	30.035,04	65.626	31.828,61	68.872	39.670,28

# Erlöse 2023

	Ust Code	10%	20%	10%	20%	RC	RC	20%	20%							
Gemeinden	Met-verp. LAVU in kg	à € 0,234	Met-verp. HSVS in kg	à € 0,061	Met-verp. geöff.Gasbeh. LAVU in kg	à € 0,091	Met-verp. geöff.Gasbeh. HSVS in kg	à € 0,061	NE-Met. in kg	à € 0,9267	Armat. Messing	à € 4,013	HH-Öli	à € 0,555	GASTRO	à € 0,570
Bad Zell	12.896	3.017,66	12.896	786,66	1.300	118,30	1.300	79,30	5.648	5.234,00	264	1.059,43	2.032	1.127,76	2.222	1.266,54
Freistadt	29.840	6.982,56	29.840	1.820,24	2.262	205,84	2.262	137,98	9.173	8.500,62	304	1.219,95	5.122	2.842,71	2.101	1.197,57
Grünbach	6.098	1.426,93	6.098	371,98	784	71,34	784	47,82	1.914	1.773,70	204	818,65	902	500,61	354	201,78
Gutau	9.352	2.188,37	9.352	570,47	1.068	97,19	1.068	65,15	4.056	3.758,70	114	457,48	1.694	940,17	446	254,22
Hagenberg	7.610	1.780,74	7.610	464,21	688	62,61	688	41,97	2.638	2.444,63	140	561,82	1.302	722,61	412	234,84
Hirschbach	4.604	1.077,34	4.604	280,84	394	35,85	394	24,03	2.022	1.873,79	146	585,90	518	287,49	541	308,37
Kaltenberg	0	0,00	0	0,00	0	0,00	0	0,00	0	0,00	0	0,00	0	0,00	0	0,00
Kefermarkt	6.116	1.431,14	6.116	373,08	800	72,80	800	48,80	1.390	1.288,11	146	585,90	848	470,64	402	229,14
Königswiesen	10.960	2.564,64	10.960	668,56	1.530	139,23	1.530	93,33	3.998	3.704,95	372	1.492,84	2.568	1.425,24	616	351,12
Lasberg	8.016	1.875,74	8.016	488,98	936	85,18	936	57,10	3.748	3.473,27	172	690,24	1.354	751,47	1.138	648,66
Leopoldschlag	3.570	835,38	3.570	217,77	352	32,03	352	21,47	900	834,03	122	489,59	464	257,52	1.090	621,30
Liebenau	5.376	1.257,98	5.376	327,94	902	82,08	902	55,02	1.948	1.805,21	82	329,07	1.204	668,22	1.128	642,96
Neumarkt	11.024	2.579,62	11.024	672,46	942	85,72	942	57,46	1.956	1.812,63	104	417,35	1.686	935,73	674	384,18
Pierbach	3.360	786,24	3.360	204,96	400	36,40	400	24,40	1.258	1.165,79	0	0,00	676	375,18	372	212,04
Pregarten	25.208	5.898,67	25.208	1.537,69	2.334	212,39	2.334	142,37	8.794	8.149,40	304	1.219,95	4.024	2.233,32	2.070	1.179,90
Rainbach	9.536	2.231,42	9.536	581,70	1.060	96,46	1.060	64,66	1.816	1.682,89	56	224,73	1.640	910,20	1.286	733,02
Sandl	4.648	1.087,63	4.648	283,53	616	56,06	616	37,58	2.600	2.409,42	146	585,90	688	381,84	840	478,80
St. Leonhard	4.414	1.032,88	4.414	269,25	452	41,13	452	27,57	1.466	1.358,54	0	0,00	994	551,67	1.476	841,32
St. Oswald	9.732	2.277,29	9.732	593,65	1.456	132,50	1.456	88,82	2.466	2.285,24	224	898,91	1.802	1.000,11	1.512	861,84
Schönau	7.870	1.841,58	7.870	480,07	948	86,27	948	57,83	2.508	2.324,16	252	1.011,28	1.386	769,23	1.096	624,72
Tragwein	10.064	2.354,98	10.064	613,90	1.334	121,39	1.334	81,37	3.282	3.041,43	148	593,92	1.706	946,83	880	501,60
Unterweißenbach	9.552	2.235,17	9.552	582,67	1.382	125,76	1.382	84,30	3.584	3.321,29	192	770,50	1.630	904,65	1.508	859,56
Unterweikersdorf	7.186	1.681,52	7.186	438,35	508	46,23	508	30,99	1.536	1.423,41	58	232,75	1.326	735,93	352	200,64
Waldburg	3.742	875,63	3.742	228,26	474	43,13	474	28,91	1.346	1.247,34	0	0,00	694	385,17	440	250,80
Wartberg	9.864	2.308,18	9.864	601,70	1.148	104,47	1.148	70,03	7.174	6.648,15	1.026	4.117,34	1.750	971,25	688	392,16
Weikersfelden	3.942	922,43	3.942	240,46	404	36,76	404	24,64	1.400	1.297,38	130	521,69	1.032	572,76	38	21,66
Windhaag	5.104	1.194,34	5.104	311,34	508	46,23	508	30,99	1.298	1.202,86	132	529,72	672	372,96	362	206,34
	229.684	53.746,06	229.684	14.010,72	24.982	2.273,35	24.982	1.523,89	79.919	74.060,94	4.838	19.414,91	39.714	22.041,27	24.044	13.705,08

# Erlöse 2023

Ust Code	20%		20%		10%		RC		RC		RC		10%		10%	
Gemeinden	Textilien in kg	à € 0,4185	Schuhe in kg	à € 1,116	Glas VP	à € 0,046	Alteisen in kg	à € 0,239	Kabel in kg	à € 2,299	De-Inking Erlöse in kg	à € 0,1499	Pap.-verp. Erlöse in kg	à € 0,1021	Leucht- stoff- röhren in kg	à € 0,150
Bad Zell	3.496	1.463,08	316	352,66	74.160	3.411,36	71.640	17.121,96	1.794	4.124,41	89.881	13.473,16	133.080	13.587,47	256	38,40
Freistadt	33.562	14.045,70	1.898	2.118,17	169.310	7.788,26	169.479	40.505,48	3.980	9.150,02	141.652	21.233,62	331.780	33.874,74	1.284	192,60
Grünbach	1.656	693,04	112	124,99	34.330	1.579,18	49.574	11.848,19	768	1.765,63	40.921	6.134,02	56.420	5.760,48	118	17,70
Gutau	3.988	1.668,98	716	799,06	57.530	2.646,38	62.905	15.034,30	1.692	3.889,91	77.193	11.571,19	90.760	9.266,60	150	22,50
Hagenberg	2.040	853,74	198	220,97	56.130	2.581,98	42.017	10.042,06	1.334	3.066,87	66.050	9.900,82	66.920	6.832,53	114	17,10
Hirschbach	1.426	596,78	94	104,90	30.760	1.414,96	23.597	5.639,68	348	800,05	29.977	4.493,52	35.420	3.616,38	0	0,00
Kaltenberg	0	0,00	0	0,00	0	0,00	0	0,00	0	0,00	0	0,00		0,00	0	0,00
Kefermarkt	1.150	481,28	96	107,14	44.130	2.029,98	35.937	8.588,94	944	2.170,26	59.870	8.974,58	60.080	6.134,17	182	27,30
Königswiesen	3.516	1.471,45	112	124,99	59.480	2.736,08	81.382	19.450,30	1.734	3.986,47	63.723	9.552,14	115.660	11.808,89	248	37,20
Lasberg	1.982	829,47	166	185,26	44.120	2.029,52	54.774	13.090,99	1.442	3.315,16	56.108	8.410,65	69.700	7.116,37	192	28,80
Leopoldschlag	1.354	566,65	110	122,76	17.910	823,86	29.563	7.065,56	552	1.269,05	26.002	3.897,63	31.960	3.263,12	212	31,80
Liebenau	1.610	673,79	0	0,00	33.220	1.528,12	41.632	9.950,05	1.074	2.469,13	37.251	5.583,88	48.380	4.939,60	164	24,60
Neumarkt	1.744	729,86	0	0,00	81.510	3.749,46	70.101	16.754,14	1.558	3.581,84	86.561	12.975,47	101.160	10.328,44	170	25,50
Pierbach	1.684	704,75	128	142,85	20.450	940,70	27.423	6.554,10	524	1.204,68	27.381	4.104,34	29.540	3.016,03	0	0,00
Pregarten	8.723	3.650,58	566	631,66	199.630	9.182,98	132.493	31.665,83	3.760	8.644,24	193.458	28.999,34	248.690	25.391,25	378	56,70
Rainbach	2.746	1.149,20	206	229,90	50.680	2.331,28	58.210	13.912,19	1.430	3.287,57	69.508	10.419,21	88.880	9.074,65	178	26,70
Sandl	1.570	657,05	170	189,72	28.720	1.321,12	35.582	8.504,10	1.028	2.363,37	31.000	4.646,85	31.840	3.250,86	76	11,40
St. Leonhard	1.636	684,67	0	0,00	26.740	1.230,04	31.161	7.447,48	688	1.581,71	40.147	6.018,04	32.280	3.295,79	150	22,50
St. Oswald	1.724	721,49	0	0,00	58.290	2.681,34	64.637	15.448,24	1.844	4.239,36	58.675	8.795,44	97.820	9.987,42	272	40,80
Schönau	2.658	1.112,37	86	95,98	42.830	1.970,18	48.970	11.703,83	1.112	2.556,49	51.336	7.695,27	61.760	6.305,70	0	0,00
Tragwein	3.076	1.287,31	440	491,04	82.810	3.809,26	74.657	17.843,02	1.590	3.655,41	68.532	10.272,99	131.780	13.454,74	196	29,40
Unterweißenbach	1.608	672,95	0	0,00	47.190	2.170,74	58.526	13.987,71	1.962	4.510,64	54.505	8.170,31	91.880	9.380,95	152	22,80
Unterweikersdorf	3.216	1.345,90	336	374,98	56.490	2.598,54	33.254	7.947,71	862	1.981,74	70.466	10.562,83	68.000	6.942,80	132	19,80
Waldburg	816	341,50	0	0,00	27.170	1.249,82	28.074	6.709,69	570	1.310,43	29.499	4.421,89	32.640	3.332,54	0	0,00
Wartberg	4.868	2.037,26	898	1.002,17	79.120	3.639,52	70.957	16.958,72	2.212	5.085,39	98.432	14.754,98	126.080	12.872,77	278	41,70
Weikersfelden	2.975	1.245,04	216	241,06	22.240	1.023,04	31.901	7.624,34	898	2.064,50	35.928	5.385,64	37.200	3.798,12	52	7,80
Windhaag	658	275,37	112	124,99	29.280	1.346,88	30.834	7.369,33	866	1.990,93	41.785	6.263,60	39.820	4.065,62	122	18,30
	95.482	39.959,26	6.976	7.785,25	1.474.230	67.814,58	1.459.280	348.767,94	36.566	84.065,26	1.645.840	246.711,41	2.259.530	230.698,03	5.076	761,40

# Erlöse 2023

	Ust Code	10%	10%	10%		RC	10%	RC	10%		RC	10%		
Gemeinden	Kühl- geräte in kg	à € 0,025	Bildschirm- geräte in kg	à € 0,067	Elektro- Kleingeräte in kg	à € 0,089	Fahrzeug- batterien in kg	à € 0,681	Geräte- batterien in kg	à € 0,040	Altfenster PVC in kg	à € 0,075	Alu- Kaffeekapseln in kg	à € 0,102
Bad Zell	5.700	142,50	2.706	181,30	12.013	1.069,16	3.610	2.459,13	1.060	42,40	1.260	94,50	878	89,56
Freistadt	14.782	369,55	8.942	599,11	33.571	2.987,82	3.930	2.677,12	2.800	112,00	6.029	452,18	2.220	226,44
Grünbach	2.132	53,30	1.488	99,70	7.941	706,75	1.995	1.358,99	584	23,36	0	0,00	206	21,01
Gutau	4.008	100,20	2.414	161,74	10.072	896,41	1.785	1.215,94	750	30,00	963	72,23	738	75,28
Hagenberg	2.236	55,90	1.258	84,29	8.466	753,47	1.670	1.137,60	866	34,64	1.068	80,10	716	73,03
Hirschbach	1.790	44,75	1.274	85,36	3.489	310,52	0	0,00	348	13,92	0	0,00	74	7,55
Kaltenberg	0	0,00	0	0,00	0	0,00	0	0,00	0	0,00	0	0,00	0	0,00
Kefermarkt	2.132	53,30	935	62,65	4.976	442,86	1.935	1.318,12	642	25,68	0	0,00	384	39,17
Königswiesen	4.288	107,20	2.508	168,04	9.272	825,21	3.935	2.680,52	1.072	42,88	1.142	85,65	454	46,31
Lasberg	3.786	94,65	1.955	130,99	8.513	757,66	2.805	1.910,77	934	37,36	734	55,05	406	41,41
Leopoldschlag	1.546	38,65	386	25,86	3.340	297,26	1.025	698,23	412	16,48	1.218	91,35	128	13,06
Liebenau	2.984	74,60	880	58,96	6.916	615,52	2.400	1.634,88	744	29,76	0	0,00	166	16,93
Neumarkt	5.422	135,55	2.084	139,63	11.460	1.019,94	1.890	1.287,47	990	39,60	886	66,45	680	69,36
Pierbach	1.016	25,40	742	49,71	2.982	265,40	1.005	684,61	276	11,04	496	37,20	70	7,14
Pregarten	13.676	341,90	6.814	456,54	26.088	2.321,83	4.960	3.378,75	2.342	93,68	3.216	241,20	1.466	149,53
Rainbach	4.206	105,15	2.620	175,54	8.330	741,37	1.810	1.232,97	740	29,60	0	0,00	204	20,81
Sandl	2.154	53,85	838	56,15	4.298	382,52	1.580	1.076,30	478	19,12	242	18,15	76	7,75
St. Leonhard	1.968	49,20	1.094	73,30	3.592	319,69	2.395	1.631,47	316	12,64	0	0,00	304	31,01
St. Oswald	5.496	137,40	2.306	154,50	10.527	936,90	3.490	2.377,39	1.238	49,52	2.345	175,88	764	77,93
Schönau	4.316	107,90	1.370	91,79	5.789	515,22	2.595	1.767,71	854	34,16	846	63,45	142	14,48
Tragwein	3.642	91,05	2.180	146,06	9.503	845,77	3.615	2.462,54	940	37,60	1.418	106,35	746	76,09
Unterweißenbach	4.800	120,00	2.574	172,46	9.466	842,47	3.635	2.476,16	956	38,24	262	19,65	420	42,84
Unterweikersdorf	2.410	60,25	1.842	123,41	7.902	703,28	755	514,31	504	20,16	802	60,15	380	38,76
Waldburg	1.538	38,45	1.056	70,75	4.026	358,31	835	568,80	326	13,04	46	3,45	134	13,67
Wartberg	7.188	179,70	2.742	183,71	15.400	1.370,60	3.640	2.479,57	1.260	50,40	3.142	235,65	840	85,68
Weikersfelden	1.304	32,60	928	62,18	4.080	363,12	1.965	1.338,56	304	12,16	246	18,45	244	24,89
Windhaag	1.924	48,10	1.262	84,55	3.510	312,39	950	647,14	456	18,24	0	0,00	162	16,52
	106.444	2.661,10	55.198	3.698,28	235.522	20.961,45	60.210	41.015,05	22.192	887,68	26.361	1.977,09	13.002	1.326,21



# Erlöse 2023

									95% der				
Ust Code	20%	10%		10%									
Gemeinden	Kerzen in kg	à € 0,480	E-Großgeräte in kg	à € 0,0371	Li-Batterien in kg	à € 1,000	Summe Menge in kg	kg/Ew.	Summe abs. Erlöse in €	€/Ew.	EW lt. RZ 2021 vorläufig	kumuliert Netto 2023	
Bad Zell	162	77,76	216	8,01	8	8,00	457.488	154,1	83.728,58	28,20	2.969	83.728,58	
Freistadt	166	79,68	912	33,84	24	24,00	1.013.608	127,3	172.550,94	21,68	7.960	172.550,94	
Grünbach	0	0,00	0	0,00	18	18,00	221.668	117,5	40.842,14	21,66	1.886	40.842,14	
Gutau	154	73,92	46	1,71	10	10,00	355.869	130,4	65.536,63	24,01	2.730	65.536,63	
Hagenberg	86	41,28	254	9,42	30	30,00	278.311	99,0	47.525,87	16,90	2.812	47.525,87	
Hirschbach	0	0,00	0	0,00	0	0,00	149.035	127,2	27.365,79	23,35	1.172	27.365,79	
Kaltenberg	0	0,00	0	0,00	0	0,00	0	0,0	0,00	0,00	606	0,00	
Kefermarkt	104	49,92	0	0,00	0	0,00	239.176	110,2	42.102,45	19,39	2.171	42.102,45	
Königswiesen	102	48,96	168	6,23	42	42,00	395.449	128,3	74.820,38	24,27	3.083	74.820,38	
Lasberg	96	46,08	0	0,00	16	16,00	282.162	96,6	54.135,32	18,54	2.920	54.135,32	
Leopoldschlag	0	0,00	0	0,00	0	0,00	131.211	131,9	25.452,94	25,58	995	25.452,94	
Liebenau	110	52,80	168	6,23	52	52,00	199.679	126,1	37.297,13	23,56	1.583	37.297,13	
Neumarkt	0	0,00	246	9,13	0	0,00	398.858	125,5	63.522,34	19,99	3.177	63.522,34	
Pierbach	70	33,60	0	0,00	0	0,00	127.993	124,6	23.963,50	23,33	1.027	23.963,50	
Pregarten	258	123,84	554	20,55	94	94,00	930.552	167,0	151.054,04	27,11	5.571	151.054,04	
Rainbach	0	0,00	378	14,02	34	34,00	323.985	108,6	56.988,31	19,11	2.982	56.988,31	
Sandl	60	28,80	0	0,00	28	28,00	159.083	116,6	31.891,06	23,38	1.364	31.891,06	
St. Leonhard	0	0,00	0	0,00	0	0,00	157.470	116,3	28.470,98	21,03	1.354	28.470,98	
St. Oswald	88	42,24	146	5,42	22	22,00	349.685	120,1	63.761,75	21,90	2.911	63.761,75	
Schönau	186	89,28	0	0,00	20	20,00	258.696	132,8	50.148,40	25,74	1.948	50.148,40	
Tragwein	70	33,60	106	3,93	46	46,00	431.235	137,7	75.504,30	24,11	3.132	75.504,30	
Unterweißenbach	0	0,00	0	0,00	28	28,00	319.241	148,9	61.820,15	28,83	2.144	61.820,15	
Unterweikersdorf	0	0,00	208	7,72	26	26,00	270.088	123,8	42.438,37	19,46	2.181	42.438,37	
Waldburg	0	0,00	0	0,00	4	4,00	140.797	98,7	24.418,60	17,11	1.427	24.418,60	
Wartberg	56	26,88	316	11,72	32	32,00	459.281	104,4	83.455,94	18,97	4.400	83.455,94	
Weitersfelden	0	0,00	32	1,19	18	18,00	157.914	149,4	31.297,68	29,61	1.057	31.297,68	
Windhaag	0	0,00	0	0,00	6	6,00	170.360	107,1	30.866,20	19,40	1.591	30.866,20	
	1.768	848,64	3.750	139,13	558	558,00	8.378.893	124,8	1.490.959,79	22,20	67.153	1.490.959,79	
									<b>Gesamterlöse:</b>	<b>1.569.431,02</b>	1.490.959,46	(=95 % der Gesamterlöse)	

# Erlöse 2023

					Erlösauszahlung Gesamt 2023									UST Code lt. LAVU-Rg				
Ust Code																		
Gemeinden	1-3/2023 Netto	4-6/2023 Netto	7-9/2023 Netto	10-12/2023 Netto	kumuliert Netto Gesamt	Netto 20 % MWst	20 % MWst.	Brutto 20 % MWst	Netto 10 % MWst.	10 % MWst.	Brutto 10 % MWst.	Netto 0 % MWst. Reverse Charge	Brutto Gesamt					
Bad Zell	20.379,59	21.735,85	21.757,37	19.855,77	83.728,58	4.896,08	979,22	5.875,30	37.444,24	3.744,42	41.188,66	41.388,26	88.452,22					
Freistadt	41.488,09	44.039,18	45.451,48	41.572,19	172.550,94	21.129,95	4.225,99	25.355,94	71.868,95	7.186,90	79.055,85	79.552,04	183.963,83					
Grünbach	10.476,99	9.374,52	10.734,25	10.256,38	40.842,14	1.843,21	368,64	2.211,85	16.484,70	1.648,47	18.133,17	22.514,23	42.859,25					
Gutau	17.227,73	14.980,50	17.738,88	15.589,52	65.536,63	4.153,37	830,67	4.984,04	27.183,49	2.718,35	29.901,84	34.199,77	69.085,65					
Hagenberg	11.824,12	11.710,78	11.617,59	12.373,38	47.525,87	2.450,64	490,13	2.940,77	19.203,01	1.920,30	21.123,31	25.872,22	49.936,30					
Hirschbach	7.138,87	6.727,65	8.126,49	5.372,78	27.365,79	1.522,30	304,46	1.826,76	13.120,19	1.312,02	14.432,21	12.723,30	28.982,27					
Kaltenberg	0,00	0,00	0,00	0,00	0,00	0,00	0,00	0,00	0,00	0,00	0,00	0,00	0,00					
Kefermarkt	11.123,03	9.591,78	12.734,26	8.653,38	42.102,45	1.672,00	334,40	2.006,40	18.650,84	1.865,08	20.515,92	21.779,61	44.301,93					
Königswiesen	18.327,86	19.864,63	18.120,11	18.507,78	74.820,38	3.974,46	794,89	4.769,35	31.940,69	3.194,07	35.134,76	38.905,23	78.809,34					
Lasberg	12.966,04	13.654,37	14.706,73	12.808,18	54.135,32	2.856,69	571,34	3.428,03	21.879,80	2.187,98	24.067,78	29.398,83	56.894,64					
Leopoldschlag	6.434,79	8.151,76	6.510,29	4.356,10	25.452,94	1.717,10	343,42	2.060,52	10.107,67	1.010,77	11.118,44	13.628,17	26.807,13					
Liebenau	7.969,90	9.815,11	10.021,66	9.490,46	37.297,13	2.299,69	459,94	2.759,63	14.313,82	1.431,38	15.745,20	20.683,62	39.188,45					
Neumarkt	15.974,32	16.169,26	16.612,38	14.766,38	63.522,34	2.640,71	528,14	3.168,85	25.831,04	2.583,10	28.414,14	35.050,59	66.633,58					
Pierbach	6.029,18	5.595,16	6.150,07	6.189,09	23.963,50	1.612,89	322,58	1.935,47	9.287,42	928,74	10.216,16	13.063,19	25.214,82					
Pregarten	37.410,27	36.507,39	39.269,99	37.866,39	151.054,04	9.024,40	1.804,88	10.829,28	63.845,87	6.384,59	70.230,46	78.183,77	159.243,51					
Rainbach	13.892,84	14.527,98	14.297,58	14.269,91	56.988,31	3.485,26	697,05	4.182,31	24.281,47	2.428,15	26.709,62	29.221,58	60.113,51					
Sandl	7.250,90	9.748,96	8.384,20	6.507,00	31.891,06	1.954,45	390,89	2.345,34	11.312,71	1.131,27	12.443,98	18.623,90	33.413,22					
St. Leonhard	5.742,33	8.473,40	7.663,86	6.591,39	28.470,98	2.255,76	451,15	2.706,91	9.079,84	907,98	9.987,82	17.135,38	29.830,11					
St. Oswald	16.864,07	16.213,98	15.915,25	14.768,45	63.761,75	3.142,75	628,55	3.771,30	28.109,56	2.810,96	30.920,52	32.509,44	67.201,26					
Schönau	13.481,70	10.872,54	13.476,93	12.317,23	50.148,40	3.068,01	613,60	3.681,61	21.314,30	2.131,43	23.445,73	25.766,09	52.893,43					
Tragwein	20.322,31	18.245,77	19.397,30	17.538,92	75.504,30	3.757,87	751,57	4.509,44	35.669,56	3.566,96	39.236,52	36.076,87	79.822,83					
Unterweißenbach	15.951,83	15.989,52	15.282,67	14.596,13	61.820,15	2.948,93	589,79	3.538,72	27.277,77	2.727,78	30.005,55	31.593,45	65.137,72					
Unterweikersdorf	10.244,95	11.454,53	11.461,06	9.277,83	42.438,37	2.970,45	594,09	3.564,54	17.881,18	1.788,12	19.669,30	21.586,74	44.820,58					
Waldburg	5.543,11	6.381,45	7.361,38	5.132,66	24.418,60	1.172,91	234,58	1.407,49	9.697,16	969,72	10.666,88	13.548,53	25.622,90					
Wartberg	22.262,57	19.688,69	21.464,29	20.040,39	83.455,94	4.846,39	969,28	5.815,67	30.843,75	3.084,38	33.928,13	47.765,80	87.509,60					
Weitersfelden	6.938,80	9.204,24	7.339,15	7.815,49	31.297,68	2.228,35	445,67	2.674,02	11.731,29	1.173,13	12.904,42	17.338,04	32.916,48					
Windhaag	7.224,83	9.729,08	7.282,06	6.630,23	30.866,20	1.255,88	251,18	1.507,06	12.506,93	1.250,69	13.757,62	17.103,39	32.368,07					
	<b>370.491,02</b>	<b>378.448,08</b>	<b>388.877,28</b>	<b>353.143,41</b>	<b>1.490.959,79</b>	<b>94.880,50</b>	<b>18.976,10</b>	<b>113.856,60</b>	<b>620.867,25</b>	<b>62.086,74</b>	<b>682.953,99</b>	<b>775.212,04</b>	<b>1.572.022,63</b>					
									81.062,84									

# Kosten 2023

	NEU	NEU														
Ust Code	10%	10%	10%		10%		10%		10%		10%		10%		10%	
Gemeinden	Delnking Transport à € 0,03519 / kg	Papier Verp. Transport à € 0,05325 / kg	Altholz	à € 0,0345	Netze & Schnüre	à € 0,3853	Silofolien	à € 0,0567	Altreifen	à € 0,220	Altreifen Sonderform LAVU	à € 0,365	Altreifen mit Felgen	à € 0,205	Altreifen Sonderform FCC	à € 0,314
Bad Zell	3.162,91	7.086,51	154.480	5.329,56	4.932	1.900,22	24.604	1.395,07	4.422	972,84	0	0,00	1.012	207,46	1.240	389,36
Freistadt	4.984,73	17.667,29	457.790	15.793,76	2.342	902,53	5.781	327,79	11.804	2.596,88	0	0,00	1.570	321,85	0	0,00
Grünbach	1.440,00	3.004,37	74.680	2.576,46	4.036	1.555,10	27.930	1.583,63	4.218	927,96	0	0,00	338	69,29	260	81,64
Gutau	2.716,41	4.832,97	120.120	4.144,14	4.128	1.590,41	26.669	1.512,14	4.178	919,16	0	0,00	678	138,99	390	122,46
Hagenberg	2.324,28	3.563,49	87.560	3.020,82	1.371	528,06	4.811	272,81	1.062	233,64	86	31,39	564	115,62	0	0,00
Hirschbach	1.054,88	1.886,12	57.040	1.967,88	3.053	1.176,19	12.588	713,76	4.736	1.041,92	0	0,00	0	0,00	200	62,80
Kaltenberg	0,00	0,00		0,00	0	0,00	0	0,00	0	0,00	0	0,00	0	0,00	0	0,00
Kefermarkt	2.106,84	3.199,26	78.420	2.705,49	3.186	1.227,45	14.920	845,97	4.198	923,56	0	0,00	0	0,00	520	163,28
Königswiesen	2.242,43	6.158,90	96.320	3.323,04	5.515	2.124,91	27.201	1.542,28	6.702	1.474,44	0	0,00	310	63,55	615	193,11
Lasberg	1.974,45	3.711,53	105.900	3.653,55	3.642	1.403,42	26.027	1.475,71	7.058	1.552,76	0	0,00	925	189,63	860	270,04
Leopoldschlag	915,00	1.701,87	33.420	1.152,99	2.411	928,88	17.545	994,80	5.538	1.218,36	0	0,00	0	0,00	1.530	480,42
Liebenau	1.310,85	2.576,24	59.240	2.043,78	4.736	1.824,63	21.076	1.195,01	2.792	614,24	0	0,00	244	50,02	60	18,84
Neumarkt	3.046,08	5.386,77	123.480	4.260,06	4.250	1.637,39	24.993	1.417,11	4.684	1.030,48	0	0,00	156	31,98	500	157,00
Pierbach	963,52	1.573,01	29.340	1.012,23	2.163	833,49	21.008	1.191,14	2.184	480,48	0	0,00	270	55,35	0	0,00
Pregarten	6.807,78	13.242,74	270.500	9.332,25	4.861	1.872,86	16.545	938,12	4.054	891,88	0	0,00	1.592	326,36	940	295,16
Rainbach	2.445,98	4.732,86	115.480	3.984,06	6.419	2.473,07	32.712	1.854,78	5.628	1.238,16	612	223,38	436	89,38	510	160,14
Sandl	1.090,88	1.695,48	32.500	1.121,25	3.550	1.367,85	9.805	555,97	2.498	549,56	0	0,00	382	78,31	160	50,24
St. Leonhard	1.412,77	1.718,91	46.680	1.610,46	3.414	1.315,56	7.466	423,30	4.550	1.001,00	0	0,00	208	42,64	580	182,12
St. Oswald	2.064,79	5.208,92	134.420	4.637,49	4.028	1.551,84	25.255	1.431,93	7.698	1.693,56	0	0,00	152	31,16	490	153,86
Schönau	1.806,51	3.288,72	58.480	2.017,56	4.042	1.557,44	16.780	951,44	3.695	812,90	0	0,00	412	84,46	140	43,96
Tragwein	2.411,65	7.017,29	114.320	3.944,04	4.904	1.889,55	28.074	1.591,78	6.072	1.335,84	0	0,00	456	93,48	1.000	314,00
Unterweißenbach	1.918,03	4.892,61	97.620	3.367,89	5.865	2.259,63	23.654	1.341,17	5.818	1.279,96	0	0,00	0	0,00	70	21,98
Unterweikersdorf	2.479,69	3.621,00	73.480	2.535,06	937	361,18	4.127	234,00	544	119,68	0	0,00	336	68,88	0	0,00
Waldburg	1.038,07	1.738,08	45.740	1.578,03	2.201	848,20	14.470	820,45	2.040	448,80	0	0,00	0	0,00	300	94,20
Wartberg	3.463,83	6.713,76	167.640	5.783,58	2.427	935,11	11.750	666,20	1.992	438,24	0	0,00	466	95,53	1.120	351,68
Weitersfelden	1.264,31	1.980,90	33.240	1.146,78	2.280	878,62	11.329	642,35	2.110	464,20	0	0,00	188	38,54	120	37,68
Windhaag	1.470,42	2.120,42	69.140	2.385,33	6.188	2.384,28	38.760	2.197,69	1.804	396,88	0	0,00	0	0,00	0	0,00
	57.917,09	120.320,02	2.737.030	94.427,54	96.880	37.327,87	495.880	28.116,40	112.079	24.657,38	698	254,77	10.695	2.192,48	11.605	3.643,97

## Kosten 2023

Ust Code	10%		10%		10%		10%		10%		10%		10%		10%	
Gemeinden	Dispersions- farben	à € 0,268	Flachglas	à € 0,035	Altlacke	à € 0,780	Altöl	à € 0,0177	Eisenbahn- schwellen	à € 0,270	Lösemittel/ Wassergem	à € 0,780	Mineralfaser FCC	à € 1,496	Mineralfaser LAVU	à € 0,850
Bad Zell	4.415	1.183,22	9.845	344,58	1.306	1.018,68	6.580	116,47	0	0,00	682	531,96	30	44,88	702	596,70
Freistadt	7.198	1.929,06	19.234	673,19	4.356	3.397,68	8.080	143,02	0	0,00	1.612	1257,36	0	0,00	2.490	2.116,50
Grünbach	778	208,50	4.733	165,66	582	453,96	5.350	94,70	0	0,00	498	388,44	0	0,00	446	379,10
Gutau	1.852	496,34	5.548	194,18	716	558,48	6.140	108,68	200	54,00	480	374,40	0	0,00	786	668,10
Hagenberg	2.294	614,79	2.710	94,85	1.240	967,20	2.700	47,79	160	43,20	472	368,16	205	306,68	414	351,90
Hirschbach	474	127,03	2.466	86,31	342	266,76	3.740	66,20	240	64,80	356	277,68	100	149,60	192	163,20
Kaltenberg	0	0,00	0	0,00	0	0,00	0	0,00	0	0,00	0	0,00	0	0,00	0	0,00
Kefermarkt	806	216,01	5.335	186,73	294	229,32	2.810	49,74	140	37,80	654	510,12	0	0,00	204	173,40
Königswiesen	1.048	280,86	6.208	217,28	1.154	900,12	5.050	89,39	150	40,50	636	496,08	0	0,00	1.144	972,40
Lasberg	2.164	579,95	3.862	135,17	1.120	873,60	6.630	117,35	1.010	272,70	388	302,64	0	0,00	804	683,40
Leopoldschlag	528	141,50	2.585	90,48	432	336,96	2.000	35,40	0	0,00	110	85,80	0	0,00	238	202,30
Liebenau	732	196,18	2.464	86,24	1.006	784,68	3.500	61,95	0	0,00	868	677,04	480	718,08	582	494,70
Neumarkt	2.498	669,46	5.711	199,89	1.742	1.358,76	4.300	76,11	0	0,00	382	297,96	25	37,40	294	249,90
Pierbach	354	94,87	1.580	55,30	172	134,16	3.300	58,41	0	0,00	198	154,44	316	472,74	112	95,20
Pregarten	4.962	1.329,82	15.882	555,87	3.140	2.449,20	6.560	116,11	1.740	469,80	964	751,92	0	0,00	2.810	2.388,50
Rainbach	882	236,38	1.450	50,75	1.740	1.357,20	7.870	139,30	0	0,00	150	117,00	120	179,52	534	453,90
Sandl	550	147,40	3.186	111,51	782	609,96	2.400	42,48	0	0,00	178	138,84	180	269,28	1.224	1.040,40
St. Leonhard	386	103,45	986	34,51	278	216,84	2.600	46,02	0	0,00	430	335,40	20	29,92	196	166,60
St. Oswald	2.258	605,14	5.100	257,04	1.162	906,36	6.990	123,72	0	0,00	634	494,52	0	0,00	920	782,00
Schönau	722	193,50	4.660	163,10	898	700,44	6.730	119,12	440	118,80	764	595,92	575	860,20	0	0,00
Tragwein	2.112	566,02	8.571	299,99	1.100	858,00	3.540	62,66	0	0,00	498	388,44	0	0,00	1.070	909,50
Unterweißenbach	1.994	534,39	5.151	180,29	750	585,00	5.200	92,04	0	0,00	294	229,32	0	0,00	488	414,80
Unterweikersdorf	1.342	359,66	3.046	106,61	984	767,52	2.700	47,79	0	0,00	236	184,08	0	0,00	292	248,20
Waldburg	642	172,06	3.455	120,93	410	319,80	5.270	93,28	0	0,00	190	148,20	0	0,00	168	142,80
Wartberg	3.338	894,58	7.563	264,71	2.272	1.772,16	2.600	46,02	150	40,50	1.220	951,60	0	0,00	1.084	921,40
Weikersfelden	474	127,03	1.956	68,46	506	394,68	5.580	98,77	0	0,00	370	288,60	0	0,00	484	411,40
Windhaag	1.258	337,14	2.872	100,52	314	244,92	3.980	70,45	0	0,00	264	205,92	70	104,72	364	309,40
	46.061	12.344,34	136.159	4.844,15	28.798	22.462,44	122.200	2.162,97	4.230	1.142,10	13.528	10.551,84	2.121	3.173,02	18.042	15.335,70

## Kosten 2023

Ust Code	10%		10%		10%		10%		10%		10%		10%		10%	
Gemeinden	Schädlingsbek.-mittel, Chem.-Reste	à € 1,850	Werkstätten-abfälle	à € 0,733	Ölfilter	à € 0,733	Frostschutz FCC	à € 0,534	PV-Module	à € 0,320	Öl-Wasser-Gemisch	à € 0,200	Bitumen	à € 0,720	XPS-Dämmplatten FCC + LAVU	à € 3,190
Bad Zell	318	588,30	1.598	1171,33	325	238,23	0	0,00	0	0,00	0	0,00	0	0,00	160	510,40
Freistadt	668	1.235,80	1.005	736,67	400	293,20	140	74,69	1.840	588,80	0	0,00	0	0,00	0	0,00
Grünbach	0	0,00	982	719,81	440	322,52	0	0,00	0	0,00	0	0,00	0	0,00	0	0,00
Gutau	120	222,00	275	201,58	300	219,90	0	0,00	0	0,00	0	0,00	0	0,00	0	0,00
Hagenberg	188	347,80	45	32,99	242	177,39	0	0,00	0	0,00	0	0,00	0	0,00	10	31,90
Hirschbach	62	114,70	584	428,07	150	109,95	0	0,00	0	0,00	0	0,00	0	0,00	20	63,80
Kaltenberg	0	0,00	0	0,00	0	0,00	0	0,00	0	0,00	0	0,00	0	0,00	0	0,00
Kefermarkt	214	395,90	180	131,94	0	0,00	0	0,00	0	0,00	0	0,00	0	0,00	40	127,60
Königswiesen	124	229,40	487	356,97	255	186,92	189	100,83	0	0,00	0	0,00	0	0,00	220	701,80
Lasberg	192	355,20	360	263,88	400	293,20	256	136,58	0	0,00	0	0,00	0	0,00	0	0,00
Leopoldschlag	92	170,20	75	54,98	510	373,83	0	0,00	0	0,00	0	0,00	0	0,00	0	0,00
Liebenau	100	185,00	400	293,20	393	288,07	0	0,00	0	0,00	0	0,00	0	0,00	51	162,69
Neumarkt	76	140,60	110	80,63	369	270,48	240	128,04	0	0,00	0	0,00	0	0,00	120	382,80
Pierbach	82	151,70	249	182,52	180	131,94	0	0,00	0	0,00	0	0,00	0	0,00	0	0,00
Pregarten	346	640,10	570	417,81	280	205,24	0	0,00	0	0,00	0	0,00	0	0,00	190	606,10
Rainbach	104	192,40	650	476,45	470	344,51	0	0,00	0	0,00	0	0,00	0	0,00	0	0,00
Sandl	54	99,90	70	51,31	80	58,64	96	51,22	0	0,00	0	0,00	0	0,00	50	159,50
St. Leonhard	0	0,00	80	58,64	120	87,96	0	0,00	0	0,00	0	0,00	0	0,00	10	31,90
St. Oswald	98	181,30	430	315,19	404	296,13	0	0,00	0	0,00	0	0,00	0	0,00	0	0,00
Schönau	56	103,60	599	439,07	280	205,24	0	0,00	0	0,00	0	0,00	0	0,00	120	382,80
Tragwein	256	473,60	345	252,89	230	168,59	0	0,00	0	0,00	0	0,00	0	0,00	50	159,50
Unterweißenbach	0	0,00	320	234,56	160	117,28	0	0,00	0	0,00	0	0,00	0	0,00	0	0,00
Unterweikersdorf	102	188,70	160	117,28	340	249,22	0	0,00	0	0,00	0	0,00	0	0,00	0	0,00
Waldburg	38	70,30	220	161,26	340	249,22	0	0,00	0	0,00	0	0,00	0	0,00	20	63,80
Wartberg	468	865,80	190	139,27	70	51,31	0	0,00	0	0,00	0	0,00	0	0,00	236	752,84
Weitersfelden	58	107,30	414	303,46	185	135,61	0	0,00	0	0,00	0	0,00	0	0,00	140	446,60
Windhaag	0	0,00	145	106,29	175	128,28	0	0,00	0	0,00	0	0,00	0	0,00	18	57,42
	3.816	7.059,60	10.543	7.728,05	7.098	5.202,86	921	491,36	1.840	588,80	0	0,00	0	0,00	1.455	4.641,45

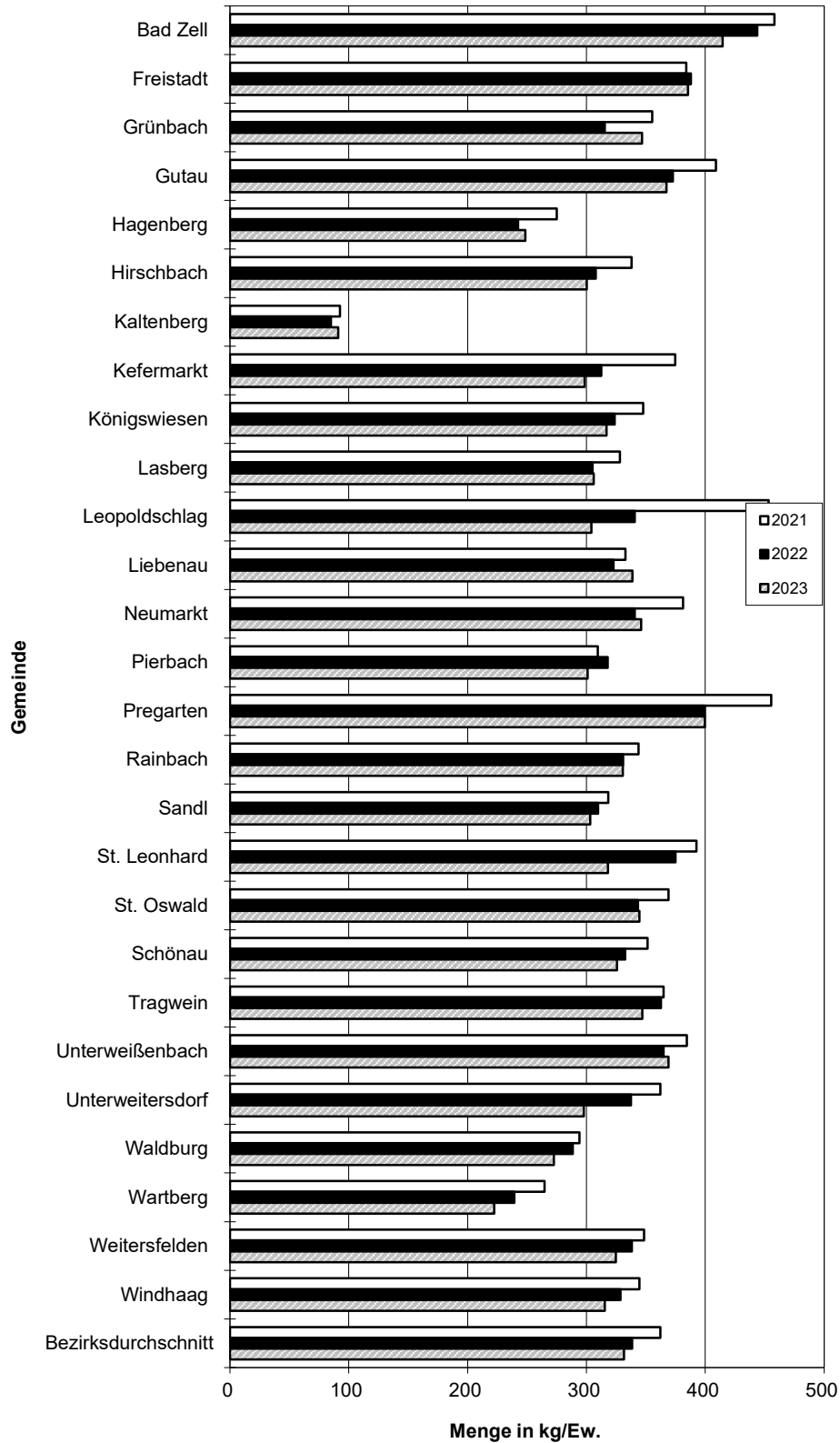
## Kosten 2023

Ust Code	10%		10%		10%												
Gemeinden	Alt-Medikamente	à € 0,470	Spraydosen	à € 1,390	Ni-Cd Batterien	à € 2,600	Summe Menge in kg	kg/Ew.	Ausgaben in €	€/Ew.	EW lt. RZ 2021 vorläufig	kumuliert 2023	1-3/2023 Netto	4-6/2023 Netto	7-9/2023 Netto	10-12/2023 Netto	
Bad Zell	472	221,84	538	747,82	0	0,00	217.661	73,3	27.758,34	9,35	2.969	27.758,34	5.998,38	8.310,31	6.861,61	6.588,04	
Freistadt	1.648	774,56	922	1281,58	0	0,00	528.880	66,4	57.096,94	7,17	7.960	57.096,94	12.128,58	15.544,82	15.329,43	14.094,11	
Grünbach	280	131,60	162	225,18	0	0,00	125.713	66,7	14.327,92	7,60	1.886	14.327,92	3.503,75	3.945,84	3.362,78	3.515,55	
Gutau	362	170,14	236	328,04	0	0,00	173.178	63,4	19.572,52	7,17	2.730	19.572,52	4.252,36	5.333,77	5.232,05	4.754,34	
Hagenberg	398	187,06	310	430,90	0	0,00	106.842	38,0	14.092,72	5,01	2.812	14.092,72	3.566,26	3.564,72	3.458,45	3.503,29	
Hirschbach	116	54,52	96	133,44	0	0,00	86.555	73,9	10.009,61	8,54	1.172	10.009,61	2.202,90	2.839,31	2.424,90	2.542,50	
Kaltenberg	0	0,00	0	0,00	0	0,00	0	0,0	0,00	0,00	606	0,00	0,00	0,00	0,00	0,00	
Kefermarkt	166	78,02	132	183,48	0	0,00	112.219	51,7	13.491,91	6,21	2.171	13.491,91	3.341,04	3.397,36	3.506,32	3.247,19	
Königswiesen	376	176,72	226	314,14	0	0,00	153.930	49,9	22.186,07	7,20	3.083	22.186,07	4.483,29	6.114,76	5.766,35	5.821,67	
Lasberg	428	201,16	128	177,92	0	0,00	162.154	55,5	18.623,84	6,38	2.920	18.623,84	4.074,36	4.613,07	5.135,37	4.801,04	
Leopoldschlag	150	70,50	62	86,18	0	0,00	67.226	67,6	9.040,45	9,09	995	9.040,45	2.019,12	2.429,92	2.231,81	2.359,60	
Liebenau	264	124,08	262	364,18	0	0,00	99.250	62,7	14.069,70	8,89	1.583	14.069,70	2.738,30	3.460,68	3.928,10	3.942,62	
Neumarkt	382	179,54	126	175,14	0	0,00	174.438	54,9	21.213,58	6,68	3.177	21.213,58	4.604,28	5.601,25	5.572,90	5.435,15	
Pierbach	170	79,90	56	77,84	0	0,00	61.734	60,1	7.798,24	7,59	1.027	7.798,24	1.499,14	2.242,61	2.191,69	1.864,80	
Pregarten	1.124	528,28	898	1248,22	0	0,00	337.958	60,7	45.414,12	8,15	5.571	45.414,12	9.171,87	12.790,98	12.140,65	11.310,62	
Rainbach	334	156,98	170	236,30	0	0,00	176.271	59,1	21.142,50	7,09	2.982	21.142,50	4.227,89	6.423,31	5.008,35	5.482,95	
Sandl	170	79,90	200	278,00	0	0,00	58.115	42,6	9.647,88	7,07	1.364	9.647,88	2.213,20	3.081,07	1.903,13	2.450,48	
St. Leonhard	172	80,84	44	61,16	0	0,00	68.220	50,4	8.960,00	6,62	1.354	8.960,00	1.740,44	2.562,88	2.098,98	2.557,70	
St. Oswald	452	212,44	310	430,90	0	0,00	190.800	65,5	21.378,29	7,34	2.911	21.378,29	4.762,50	6.318,08	4.888,77	5.408,94	
Schönau	322	151,34	170	236,30	0	0,00	99.885	51,3	14.832,42	7,61	1.948	14.832,42	3.349,33	3.980,58	3.767,85	3.734,66	
Tragwein	350	164,50	294	408,66	0	0,00	173.242	55,3	23.309,98	7,44	3.132	23.309,98	4.986,45	6.908,66	5.583,91	5.830,96	
Unterweißenbach	398	187,06	196	272,44	0	0,00	147.977	69,0	17.928,45	8,36	2.144	17.928,45	3.792,54	5.070,25	4.379,23	4.686,43	
Unterweikersdorf	232	109,04	244	339,16	50	130,00	89.152	40,9	12.266,75	5,62	2.181	12.266,75	2.665,61	3.591,53	3.355,73	2.653,88	
Waldburg	216	101,52	44	61,16	0	0,00	75.764	53,1	8.270,16	5,80	1.427	8.270,16	2.181,37	1.797,13	1.999,09	2.292,57	
Wartberg	372	174,84	346	480,94	0	0,00	205.303	46,7	25.803,90	5,86	4.400	25.803,90	6.172,93	7.451,21	6.025,64	6.154,12	
Weikersfelden	128	60,16	158	219,62	0	0,00	59.720	56,5	9.115,07	8,62	1.057	9.115,07	1.971,55	2.800,26	2.435,27	1.907,99	
Windhaag	126	59,22	156	216,84	0	0,00	125.634	79,0	12.896,14	8,11	1.591	12.896,14	2.983,40	3.524,67	3.415,36	2.972,71	
	9.608	4.515,76	6.486	9.015,54	50	130,00	3.877.823	57,7	480.247,50	7,15	67.153	480.247,50	104.630,84	133.699,03	122.003,72	119.913,91	
							Kontrollsumme:	3.877.823		480.247,50							

## Kosten 2023

	Kosten Gesamt 2023		10% Ust
Ust Code			
Gemeinden	Netto	10 % MWst.	Brutto
Bad Zell	27.758,34	2.775,83	30.534,17
Freistadt	57.096,94	5.709,69	62.806,63
Grünbach	14.327,92	1.432,79	15.760,71
Gutau	19.572,52	1.957,25	21.529,77
Hagenberg	14.092,72	1.409,27	15.501,99
Hirschbach	10.009,61	1.000,96	11.010,57
Kaltenberg	0,00	0,00	0,00
Kefermarkt	13.491,91	1.349,19	14.841,10
Königswiesen	22.186,07	2.218,61	24.404,68
Lasberg	18.623,84	1.862,38	20.486,22
Leopoldschlag	9.040,45	904,05	9.944,50
Liebenau	14.069,70	1.406,97	15.476,67
Neumarkt	21.213,58	2.121,36	23.334,94
Pierbach	7.798,24	779,82	8.578,06
Pregarten	45.414,12	4.541,41	49.955,53
Rainbach	21.142,50	2.114,25	23.256,75
Sandl	9.647,88	964,79	10.612,67
St. Leonhard	8.960,00	896,00	9.856,00
St. Oswald	21.378,29	2.137,83	23.516,12
Schönau	14.832,42	1.483,24	16.315,66
Tragwein	23.309,98	2.331,00	25.640,98
Unterweißenbach	17.928,45	1.792,85	19.721,30
Unterweikersdorf	12.266,75	1.226,68	13.493,43
Waldburg	8.270,16	827,02	9.097,18
Wartberg	25.803,90	2.580,39	28.384,29
Weitersfelden	9.115,07	911,51	10.026,58
Windhaag	12.896,14	1.289,61	14.185,75
	<b>480.247,50</b>	<b>48.024,75</b>	<b>528.272,25</b>

### Übernahme unter Aufsicht (einwohnerspezifisch)





## Übernahme unter Aufsicht Mengenentwicklung

Gemeinden	einwohnerspez. in kg/Ew.			absolut in kg		
	2021	2022	2023	2021	2022	2023
Bad Zell	458	444	414	1 327 691	1 298 638	1 230 528
Freistadt	384	388	385	3 051 323	3 105 488	3 067 995
Grünbach	355	315	347	690 179	611 999	654 118
Gutau	409	373	367	1 117 122	1 022 434	1 002 691
Hagenberg	275	242	249	762 333	675 939	698 930
Hirschbach	338	308	300	399 071	361 760	351 760
Kaltenberg	93	85	91	57 405	51 603	55 245
Kefermarkt	375	313	298	800 358	675 171	647 905
Königswiesen	348	324	317	1 073 830	998 937	976 969
Lasberg	328	305	306	930 284	868 702	893 812
Leopoldschlag	453	341	304	455 051	337 825	302 711
Liebenau	333	323	339	521 506	506 987	536 018
Neumarkt	381	341	346	1 208 468	1 072 276	1 099 191
Pierbach	310	318	301	317 595	323 630	309 023
Pregarten	455	400	400	2 493 586	2 211 442	2 226 070
Rainbach	344	331	331	1 027 249	979 645	985 892
Sandl	318	310	303	442 645	429 056	413 618
St. Leonhard	393	375	318	539 864	506 096	430 706
St. Oswald	369	343	344	1 064 882	997 223	1 002 791
Schönau	351	333	326	687 833	651 774	634 228
Tragwein	365	363	347	1 141 300	1 135 984	1 086 878
Unterweißenbach	384	365	369	835 854	786 408	791 167
Unterweikersdorf	362	337	298	788 909	738 299	649 367
Waldburg	294	288	273	413 973	406 883	389 102
Wartberg	265	239	222	1 142 351	1 045 928	978 904
Weitersfelden	348	338	325	365 189	357 117	343 155
Windhaag	345	329	315	543 013	514 813	501 850
<b>Bezirksdurchschnitt</b>	<b>362</b>	<b>338</b>	<b>331</b>	<b>24 198 865</b>	<b>22 672 058</b>	<b>22 260 626</b>

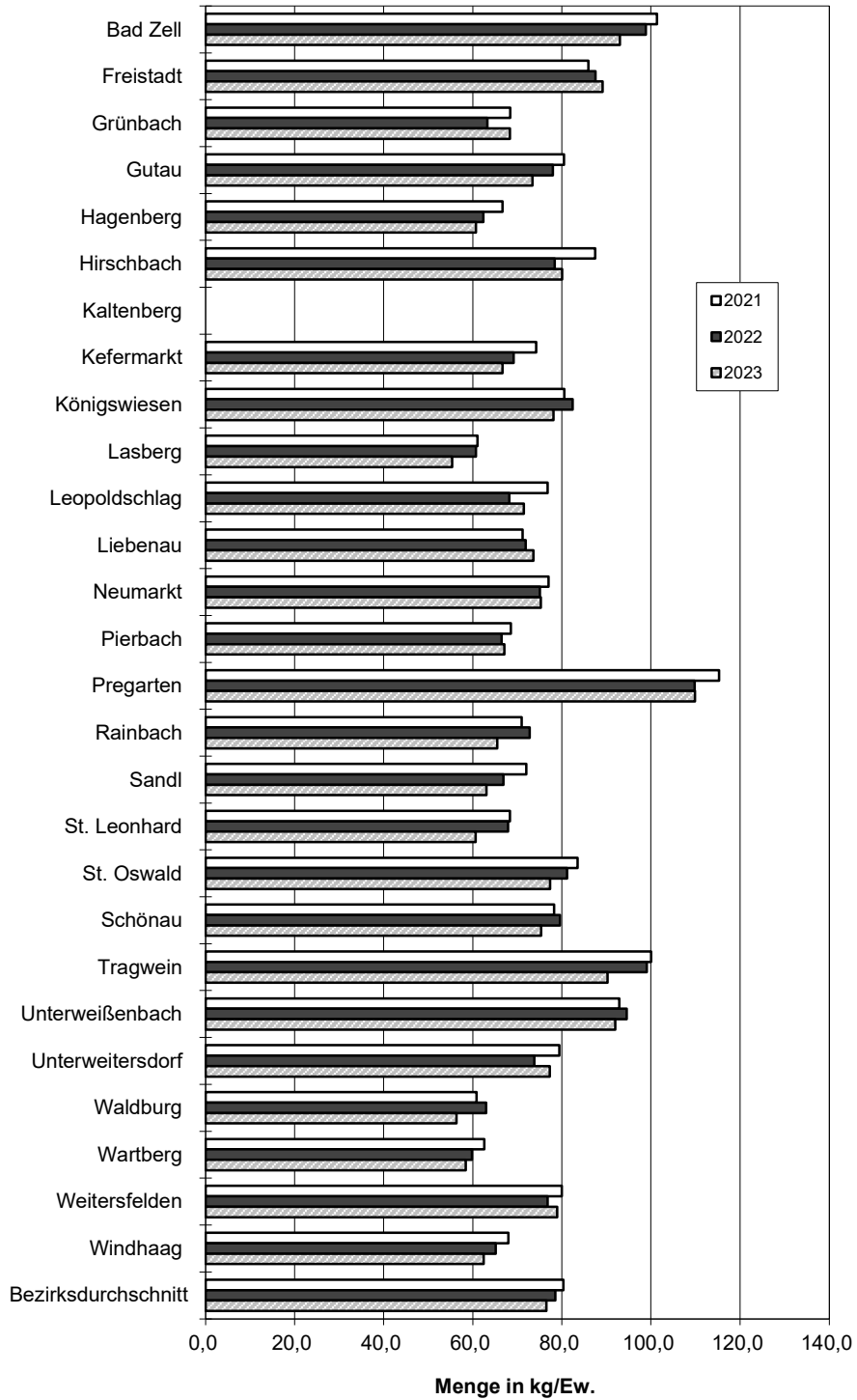
## Abfallmengen aus der Übernahme unter Aufsicht

## VERPACKUNGEN

Jahr: 2023

Gemeinden	Einw.	EPS-Styropor gesamt		Getränkever- bundkartons		PET		HDPE		LDPE-Folien		PS/PP Verschlüsse		VP Glas		VP Metall		VP Karton		Gelber Sack		Summen	
		in kg	kg/Ew.	in kg	kg/Ew.	in kg	kg/Ew.	in kg	kg/Ew.	in kg	kg/Ew.	in kg	kg/Ew.	in kg	kg/Ew.	in kg	kg/Ew.	in kg	kg/Ew.	in kg	kg/Ew.	absolut	kg/Ew.
Bad Zell	2 969	1 664	0,6	4 580	1,5	8 104	2,7	3 580	1,2	7 228	2,4	5 734	1,9	74 160	25,0	14 196	4,8	133 080	44,8	23 885	8,0	276 211	93,0
Freistadt	7 960	5 801	0,7	5 328	0,7	7 544	0,9	3 624	0,5	8 604	1,1	7 584	1,0	169 310	21,3	32 102	4,0	331 780	41,7	137 740	17,3	709 417	89,1
Grünbach	1 886	921	0,5	2 198	1,2	3 128	1,7	1 630	0,9	2 772	1,5	2 500	1,3	34 330	18,2	6 882	3,6	56 420	29,9	18 093	9,6	128 874	68,3
Gutau	2 730	1 359	0,5	3 334	1,2	6 624	2,4	2 440	0,9	4 582	1,7	4 926	1,8	57 530	21,1	10 420	3,8	90 760	33,2	18 432	6,8	200 407	73,4
Hagenberg	2 812	1 230	0,4	2 358	0,8	3 790	1,3	2 038	0,7	1 890	0,7	2 762	1,0	56 130	20,0	8 298	3,0	66 920	23,8	25 364	9,0	170 780	60,7
Hirschbach	1 172	510	0,4	1 578	1,3	2 304	2,0	1 466	1,3	4 099	3,5	2 256	1,9	30 760	26,2	4 998	4,3	35 420	30,2	10 446	8,9	93 837	80,1
Kaltenberg	606	-	0,0	-	0,0	-	0,0	-	0,0	-	0,0	-	0,0	-	0,0	-	0,0	0,0	-	0,0	-	0,0	0,0
Kefermarkt	2 171	805	0,4	1 952	0,9	3 696	1,7	1 472	0,7	5 180	2,4	2 872	1,3	44 130	20,3	6 916	3,2	60 080	27,7	17 608	8,1	144 711	66,7
Königswiesen	3 083	1 291	0,4	3 858	1,3	7 336	2,4	3 586	1,2	5 388	1,7	5 108	1,7	59 480	19,3	12 490	4,1	115 660	37,5	26 563	8,6	240 760	78,1
Lasberg	2 920	1 055	0,4	2 960	1,0	4 882	1,7	2 510	0,9	3 040	1,0	4 622	1,6	44 120	15,1	8 952	3,1	69 700	23,9	19 919	6,8	161 760	55,4
Leopoldschlag	995	489	0,5	998	1,0	1 588	1,6	1 088	1,1	2 338	2,3	2 494	2,5	17 910	18,0	3 922	3,9	31 960	32,1	8 345	8,4	71 132	71,5
Liebenau	1 583	1 076	0,7	1 310	0,8	3 148	2,0	1 416	0,9	2 272	1,4	2 066	1,3	33 220	21,0	6 278	4,0	48 380	30,6	17 369	11,0	116 535	73,6
Neumarkt	3 177	1 298	0,4	3 604	1,1	5 352	1,7	1 598	0,5	1 750	0,6	2 408	0,8	81 510	25,7	11 966	3,8	101 160	31,8	28 603	9,0	239 249	75,3
Pierbach	1 027	398	0,4	1 344	1,3	2 308	2,2	994	1,0	1 426	1,4	1 670	1,6	20 450	19,9	3 760	3,7	29 540	28,8	7 029	6,8	68 919	67,1
Pregarten	5 571	3 070	0,6	6 378	1,1	12 194	2,2	4 096	0,7	6 436	1,2	8 478	1,5	199 630	35,8	27 542	4,9	248 690	44,6	95 740	17,2	612 254	109,9
Rainbach	2 982	1 407	0,5	2 744	0,9	4 006	1,3	2 182	0,7	4 328	1,5	3 764	1,3	50 680	17,0	10 596	3,6	88 880	29,8	26 731	9,0	195 318	65,5
Sandl	1 364	617	0,5	1 248	0,9	2 430	1,8	1 142	0,8	2 134	1,6	2 234	1,6	28 720	21,1	5 264	3,9	31 840	23,3	10 370	7,6	85 999	63,0
Sankt Leonhard	1 354	401	0,3	1 026	0,8	2 498	1,8	606	0,4	562	0,4	1 104	0,8	26 740	19,7	4 866	3,6	32 280	23,8	12 017	8,9	82 100	60,6
Sankt Oswald	2 911	1 261	0,4	4 294	1,5	6 110	2,1	1 954	0,7	4 512	1,5	4 678	1,6	58 290	20,0	11 188	3,8	97 820	33,6	35 176	12,1	225 283	77,4
Schönau	1 948	988	0,5	2 704	1,4	4 748	2,4	1 674	0,9	5 288	2,7	4 364	2,2	42 830	22,0	8 818	4,5	61 760	31,7	13 585	7,0	146 759	75,3
Tragwein	3 132	1 311	0,4	3 790	1,2	6 548	2,1	3 572	1,1	8 669	2,8	4 584	1,5	82 810	26,4	11 398	3,6	131 780	42,1	28 226	9,0	282 688	90,3
Unterweißbach	2 144	1 439	0,7	2 848	1,3	6 768	3,2	1 598	0,7	6 040	2,8	4 736	2,2	47 190	22,0	10 934	5,1	91 880	42,9	23 799	11,1	197 232	92,0
Unterweisersdorf	2 181	1 247	0,6	2 130	1,0	2 946	1,4	1 192	0,5	1 656	0,8	2 366	1,1	56 490	25,9	7 694	3,5	68 000	31,2	24 827	11,4	168 548	77,3
Waldburg	1 427	577	0,4	1 018	0,7	1 722	1,2	1 160	0,8	1 620	1,1	1 270	0,9	27 170	19,0	4 216	3,0	32 640	22,9	9 041	6,3	80 434	56,4
Wartberg	4 400	2 060	0,5	2 516	0,6	4 368	1,0	2 322	0,5	4 562	1,0	4 342	1,0	79 120	18,0	11 012	2,5	126 080	28,7	20 650	4,7	257 032	58,4
Weitersfelden	1 057	699	0,7	1 036	1,0	2 474	2,3	954	0,9	2 978	2,8	2 296	2,2	22 240	21,0	4 346	4,1	37 200	35,2	9 255	8,8	83 478	79,0
Windhaag	1 591	683	0,4	1 738	1,1	2 644	1,7	1 270	0,8	2 074	1,3	2 128	1,3	29 280	18,4	5 612	3,5	39 820	25,0	14 106	8,9	99 355	62,4
Sonstige																						-	
<b>Summen:</b>	<b>67 153</b>	<b>33 657</b>	<b>0,5</b>	<b>68 872</b>	<b>1,0</b>	<b>119 260</b>	<b>1,8</b>	<b>51 164</b>	<b>0,8</b>	<b>101 428</b>	<b>1,5</b>	<b>93 346</b>	<b>1,4</b>	<b>1 474 230</b>	<b>22,0</b>	<b>254 666</b>	<b>3,8</b>	<b>2 259 530</b>	<b>33,6</b>	<b>682 920</b>	<b>10,2</b>	<b>5 139 073</b>	<b>76,5</b>

**Verpackungen aus der Übernahme unter Aufsicht  
(einwohnerspezifisch)**

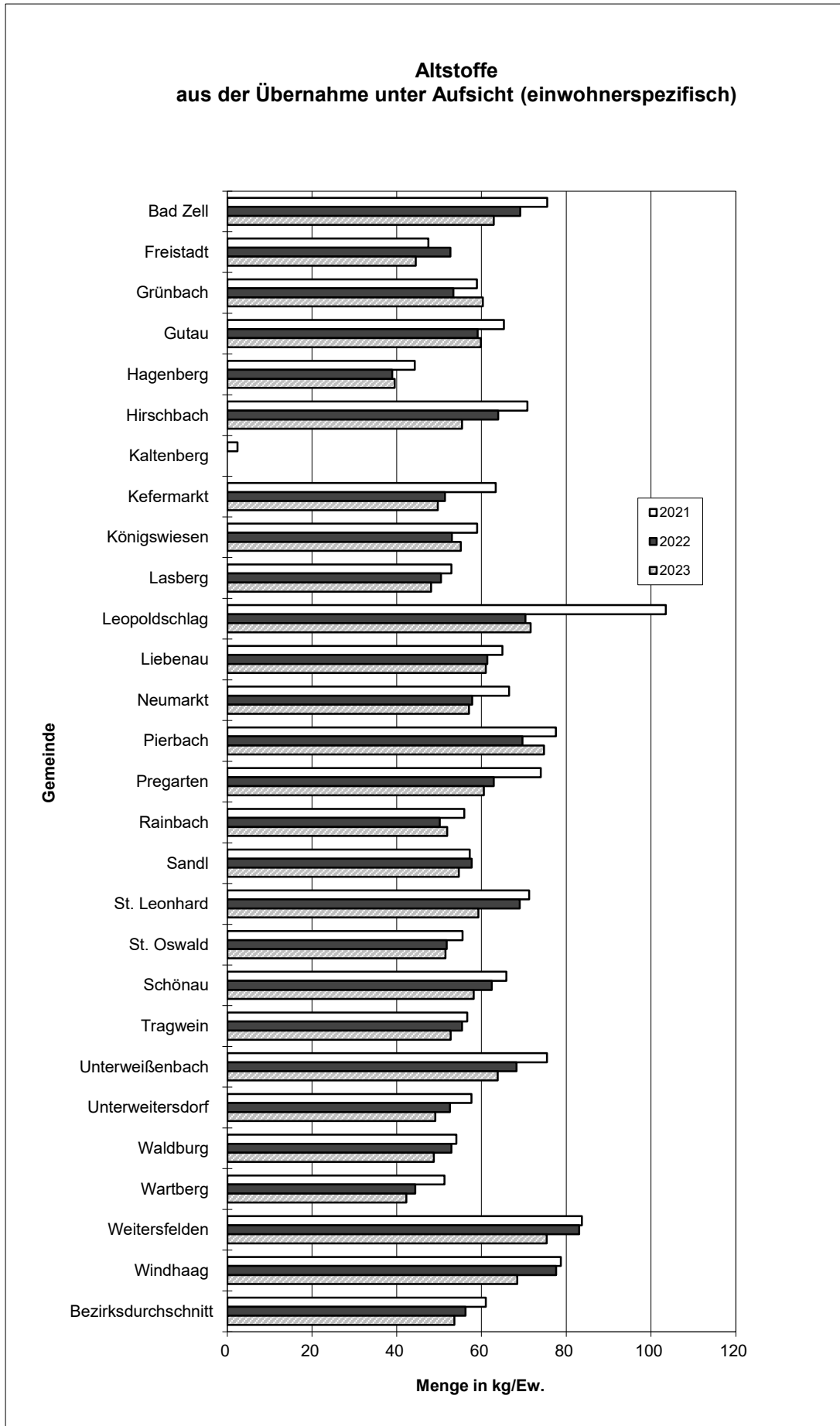


## Verpackungen aus der Übernahme unter Aufsicht Mengenentwicklung

Gemeinden	einwohnerspez. in kg/Ew.			absolut in kg		
	2021	2022	2023	2021	2022	2023
Bad Zell	101,3	98,9	93,0	293 674	289 370	276 211
Freistadt	86,0	87,6	89,1	683 244	700 933	709 417
Grünbach	68,4	63,3	68,3	132 938	122 838	128 874
Gutau	80,5	78,0	73,4	219 836	214 011	200 407
Hagenberg	66,7	62,4	60,7	184 803	174 059	170 780
Hirschbach	87,5	78,4	80,1	103 313	92 143	93 837
Kaltenberg	0,0	0,0	0,0	0	0	0
Kefermarkt	74,3	69,2	66,7	158 656	149 395	144 711
Königswiesen	80,6	82,5	78,1	248 870	254 444	240 760
Lasberg	61,0	60,7	55,4	172 985	172 867	161 760
Leopoldschlag	76,8	68,2	71,5	77 145	67 696	71 132
Liebenau	71,2	71,9	73,6	111 602	112 905	116 535
Neumarkt	77,0	75,1	75,3	244 057	236 330	239 249
Pierbach	68,6	66,5	67,1	70 333	67 689	68 919
Pregarten	115,3	109,8	109,9	631 320	607 659	612 254
Rainbach	71,0	72,8	65,5	212 199	215 515	195 318
Sandl	72,0	66,9	63,0	100 067	92 665	85 999
St. Leonhard	68,4	67,9	60,6	93 998	91 700	82 100
St. Oswald	83,5	81,2	77,4	240 997	235 801	225 283
Schönau	78,3	79,6	75,3	153 216	156 045	146 759
Tragwein	100,0	99,1	90,3	313 044	310 376	282 688
Unterweißenbach	92,9	94,6	92,0	201 911	203 776	197 232
Unterweikersdorf	79,5	73,8	77,3	173 050	161 517	168 548
Waldburg	60,9	63,0	56,4	85 734	88 874	80 434
Wartberg	62,6	59,8	58,4	270 213	261 478	257 032
Weikersfelden	80,0	76,8	79,0	83 803	81 130	83 478
Windhaag	68,0	65,2	62,4	107 225	102 118	99 355
<b>Bezirksdurchschnitt</b>	<b>80,3</b>	<b>78,6</b>	<b>76,5</b>	<b>5 368 232</b>	<b>5 263 334</b>	<b>5 139 073</b>

Abfallmengen aus der Übernahme unter Aufsicht																							
Altstoffe																							
Jahr: 2023																							
Gemeinden	Einw.	CDs		Filmmaterial		Silofolien		Autowracks		Alteisen (exkl. EAG-GG)		NE-Metalle		Armaturen, Messing		Alu- Kaffeekapsel		Kabelschrott		Altpapier De-Inking		Summen	
		in kg	kg/Ew.	in kg	kg/Ew.	in kg	kg/Ew.	in kg	kg/Ew.	in kg	kg/Ew.	in kg	kg/Ew.	in kg	kg/Ew.	in kg	kg/Ew.	in kg	kg/Ew.	in kg	kg/Ew.	absolut	kg/Ew.
Bad Zell	2 969	86	0,0	4	0,0	24 604	8,3	3 420	1,2	60 178	20,3	5 648	1,9	264	0,1	878	0,30	1 794	0,6	89 881	30,3	186 757	62,9
Freistadt	7 960	284	0,0	28	0,0	5 781	0,7	-	0,0	190 629	23,9	9 173	1,2	304	0,0	2 220	0,28	3 980	0,5	141 652	17,8	354 051	44,5
Grünbach	1 886	76	0,0	64	0,0	27 930	14,8	-	0,0	41 642	22,1	1 914	1,0	204	0,1	206	0,11	768	0,4	40 921	21,7	113 725	60,3
Gutau	2 730	62	0,0	0	0,0	26 669	9,8	-	0,0	52 840	19,4	4 056	1,5	114	0,0	738	0,27	1 692	0,6	77 193	28,3	163 364	59,8
Hagenberg	2 812	120	0,0	20	0,0	4 811	1,7	-	0,0	35 294	12,6	2 638	0,9	140	0,0	716	0,25	1 334	0,5	66 050	23,5	111 123	39,5
Hirschbach	1 172	-	0,0	0	0,0	12 588	10,7	-	0,0	19 821	16,9	2 022	1,7	146	0,1	74	0,06	348	0,3	29 977	25,6	64 977	55,4
Kaltenberg	606	-	0,0	0	0,0	-	0,0	-	0,0	-	0,0	-	0,0	-	0,0	-	0,00	-	0,0	-	0,0	-	0,0
Kefermarkt	2 171	-	0,0	0	0,0	14 920	6,9	-	0,0	30 187	13,9	1 390	0,6	146	0,1	384	0,18	944	0,4	59 870	27,6	107 842	49,7
Königswiesen	3 083	62	0,0	0	0,0	27 201	8,8	3 520	1,1	68 831	22,3	3 998	1,3	372	0,1	454	0,15	1 734	0,6	63 723	20,7	169 895	55,1
Lasberg	2 920	-	0,0	0	0,0	26 027	8,9	6 540	2,2	46 010	15,8	3 748	1,3	172	0,1	406	0,14	1 442	0,5	56 108	19,2	140 453	48,1
Leopoldschlag	995	-	0,0	8	0,0	17 545	17,6	1 160	1,2	24 833	25,0	900	0,9	122	0,1	128	0,13	552	0,6	26 002	26,1	71 249	71,6
Liebenau	1 583	-	0,0	20	0,0	21 076	13,3	-	0,0	34 971	22,1	1 948	1,2	82	0,1	166	0,10	1 074	0,7	37 251	23,5	96 588	61,0
Neumarkt	3 177	-	0,0	0	0,0	24 993	7,9	6 600	2,1	58 885	18,5	1 956	0,6	104	0,0	680	0,21	1 558	0,5	86 561	27,2	181 337	57,1
Pierbach	1 027	76	0,1	0	0,0	21 008	20,5	3 400	3,3	23 035	22,4	1 258	1,2	-	0,0	70	0,07	524	0,5	27 381	26,7	76 752	74,7
Pregarten	5 571	194	0,0	32	0,0	16 545	3,0	1 500	0,3	111 412	20,0	8 794	1,6	304	0,1	1 466	0,26	3 760	0,7	193 458	34,7	337 465	60,6
Rainbach	2 982	88	0,0	0	0,0	32 712	11,0	-	0,0	48 896	16,4	1 816	0,6	56	0,0	204	0,07	1 430	0,5	69 508	23,3	154 710	51,9
Sandl	1 364	-	0,0	0	0,0	9 805	7,2	-	0,0	29 889	21,9	2 600	1,9	146	0,1	76	0,06	1 028	0,8	31 000	22,7	74 544	54,7
St. Leonhard	1 354	-	0,0	6	0,0	7 466	5,5	4 000	3,0	26 175	19,3	1 466	1,1	-	0,0	304	0,22	688	0,5	40 147	29,7	80 252	59,3
St. Oswald	2 911	88	0,0	0	0,0	25 255	8,7	6 240	2,1	54 295	18,7	2 466	0,8	224	0,1	764	0,26	1 844	0,6	58 675	20,2	149 851	51,5
Schönau	1 948	-	0,0	28	0,0	16 780	8,6	-	0,0	41 135	21,1	2 508	1,3	252	0,1	142	0,07	1 112	0,6	51 336	26,4	113 293	58,2
Tragwein	3 132	-	0,0	0	0,0	28 074	9,0	-	0,0	62 712	20,0	3 282	1,0	148	0,0	746	0,24	1 590	0,5	68 532	21,9	165 084	52,7
Unterweißbach	2 144	-	0,0	0	0,0	23 654	11,0	3 420	1,6	49 162	22,9	3 584	1,7	192	0,1	420	0,20	1 962	0,9	54 505	25,4	136 899	63,9
Unterweikersdorf	2 181	-	0,0	0	0,0	4 127	1,9	1 700	0,8	27 933	12,8	1 536	0,7	58	0,0	380	0,17	862	0,4	70 466	32,3	107 062	49,1
Waldburg	1 427	-	0,0	0	0,0	14 470	10,1	-	0,0	23 582	16,5	1 346	0,9	-	0,0	134	0,09	570	0,4	29 499	20,7	69 601	48,8
Wartberg	4 400	52	0,0	16	0,0	11 750	2,7	4 740	1,1	59 604	13,5	7 174	1,6	1 026	0,2	840	0,19	2 212	0,5	98 432	22,4	185 846	42,2
Weikersfelden	1 057	-	0,0	0	0,0	11 329	10,7	2 960	2,8	26 797	25,4	1 400	1,3	130	0,1	244	0,23	898	0,8	35 928	34,0	79 686	75,4
Windhaag	1 591	-	0,0	0	0,0	38 760	24,4	-	0,0	25 901	16,3	1 298	0,8	132	0,1	162	0,10	866	0,5	41 785	26,3	108 904	68,4
Summen:	67 153	1 188	0,0	226	0,0	495 880	7,4	49 200	0,7	1 274 650	19,0	79 919	1,2	4 838	0,1	13 002	0,19	36 566	0,5	1 645 840	24,5	3 601 309	53,6

**Altstoffe  
aus der Übernahme unter Aufsicht (einwohnerspezifisch)**



### Altstoffe aus der Übernahme unter Aufsicht Mengenentwicklung

Gemeinden	einwohnerspez. in kg/Ew.			absolut in kg		
	2021	2022	2023	2021	2022	2023
Bad Zell	76	69	63	218 851	202 404	186 757
Freistadt	47	53	44	377 512	421 444	354 051
Grünbach	59	53	60	114 524	103 565	113 725
Gutau	65	59	60	178 423	162 171	163 364
Hagenberg	44	39	40	122 647	108 588	111 123
Hirschbach	71	64	55	83 681	75 156	64 977
Kaltenberg	2	0	0	1 500	0	0
Kefermarkt	63	51	50	135 379	111 017	107 842
Königswiesen	59	53	55	182 278	163 678	169 895
Lasberg	53	50	48	149 894	143 603	140 453
Leopoldschlag	104	70	72	103 945	69 792	71 249
Liebenau	65	61	61	101 804	96 381	96 588
Neumarkt	67	58	57	210 843	181 908	181 337
Pierbach	78	70	75	79 610	70 944	76 752
Pregarten	74	63	61	405 327	347 929	337 465
Rainbach	56	50	52	167 144	148 632	154 710
Sandl	57	58	55	79 577	79 926	74 544
St. Leonhard	71	69	59	97 970	93 206	80 252
St. Oswald	56	52	51	160 199	150 388	149 851
Schönau	66	62	58	129 033	122 344	113 293
Tragwein	57	55	53	177 262	173 608	165 084
Unterweißenbach	75	68	64	164 084	147 179	136 899
Unterweikersdorf	58	53	49	125 594	115 026	107 062
Waldburg	54	53	49	76 123	74 629	69 601
Wartberg	51	44	42	221 421	194 005	185 846
Weikersfelden	84	83	75	87 737	87 695	79 686
Windhaag	79	78	68	124 071	121 617	108 904
<b>Bezirksdurchschnitt</b>	<b>61</b>	<b>56</b>	<b>54</b>	<b>4 076 434</b>	<b>3 766 835</b>	<b>3 601 309</b>

Abfallmengen aus der Übernahme unter Aufsicht																											
Elektro-Altgeräte, Batterien, inkl. ReVital																											
Jahr: 2023																											
Gemeinden	Einw.	Elektro-GG, ReVital, PV		E-Kleingeräte schadstofffrei		Kühlgeräte		Bildschirmgeräte		E-Kleingeräte, Handys, ReVital		Gasentladungslampen		Fahrzeugbatterien		Ni-Cd-Batterien		Gerätebatterien		Li-Batterien		Traktionsbatterien		Summen			
		in kg	kg/Ew.	in kg	kg/Ew.	in kg	kg/Ew.	in kg	kg/Ew.	in kg	kg/Ew.	in kg	kg/Ew.	in kg	kg/Ew.	in kg	kg/Ew.	in kg	kg/Ew.	in kg	kg/Ew.	in kg	kg/Ew.	in kg	kg/Ew.	absolut	kg/Ew.
Bad Zell	2 969	11 678	4	2 036	0,7	5 700	1,9	2 706	0,9	9 999	3,4	256	0,09	3 610	1,2	-	0,00	1 060	0,36	8	0,0	-	0,0	<b>37 053</b>	<b>12,5</b>		
Freistadt	7 960	30 022	4	10 614	1,3	14 782	1,9	8 942	1,1	23 109	2,9	1 284	0,16	3 930	0,5	-	0,00	2 800	0,35	24	0,0	-	0,0	<b>95 507</b>	<b>12,0</b>		
Grünbach	1 886	7 932	4	-	0,0	2 132	1,1	1 488	0,8	7 941	4,2	118	0,06	1 995	1,1	-	0,00	584	0,31	18	0,0	-	0,0	<b>22 208</b>	<b>11,8</b>		
Gutau	2 730	10 111	4	838	0,3	4 008	1,5	2 414	0,9	9 252	3,4	150	0,05	1 785	0,7	-	0,00	750	0,27	10	0,0	-	0,0	<b>29 318</b>	<b>10,7</b>		
Hagenberg	2 812	6 977	2	586	0,2	2 236	0,8	1 258	0,4	7 888	2,8	114	0,04	1 670	0,6	-	0,00	866	0,31	30	0,0	-	0,0	<b>21 625</b>	<b>7,7</b>		
Hirschbach	1 172	3 776	3	-	0,0	1 790	1,5	1 274	1,1	3 489	3,0	-	0,00	-	0,0	-	0,00	348	0,30	-	0,0	-	0,0	<b>10 677</b>	<b>9,1</b>		
Kaltenberg	606	-	0	-	0,0	-	0,0	-	0,0	-	0,0	-	0,00	-	0,0	-	0,00	-	0,00	-	0,0	-	0,0	-	0,0	<b>-</b>	<b>0,0</b>
Kefermarkt	2 171	5 750	3	-	0,0	2 132	1,0	935	0,4	5 047	2,3	182	0,08	1 935	0,9	-	0,00	642	0,30	-	0,0	-	0,0	<b>16 623</b>	<b>7,7</b>		
Königswiesen	3 083	13 279	4	560	0,2	4 288	1,4	2 508	0,8	8 726	2,8	248	0,08	3 935	1,3	-	0,00	1 072	0,35	42	0,0	-	0,0	<b>34 658</b>	<b>11,2</b>		
Lasberg	2 920	8 764	3	680	0,2	3 786	1,3	1 955	0,7	8 027	2,7	192	0,07	2 805	1,0	-	0,00	934	0,32	16	0,0	-	0,0	<b>27 159</b>	<b>9,3</b>		
Leopoldschlag	995	4 730	5	-	0,0	1 546	1,6	386	0,4	3 340	3,4	212	0,21	1 025	1,0	-	0,00	412	0,41	-	0,0	-	0,0	<b>11 651</b>	<b>11,7</b>		
Liebenau	1 583	6 829	4	-	0,0	2 984	1,9	880	0,6	6 916	4,4	164	0,10	2 400	1,5	-	0,00	744	0,47	52	0,0	-	0,0	<b>20 969</b>	<b>13,2</b>		
Neumarkt	3 177	11 462	4	1 794	0,6	5 422	1,7	2 084	0,7	9 666	3,0	170	0,05	1 890	0,6	-	0,00	990	0,31	-	0,0	-	0,0	<b>33 478</b>	<b>10,5</b>		
Pierbach	1 027	4 388	4	-	0,0	1 016	1,0	742	0,7	2 982	2,9	-	0,00	1 005	1,0	-	0,00	276	0,27	-	0,0	-	0,0	<b>10 409</b>	<b>10,1</b>		
Pregarten	5 571	21 775	4	6 382	1,1	13 676	2,5	6 862	1,2	20 008	3,6	378	0,07	4 960	0,9	-	0,00	2 342	0,42	94	0,0	-	0,0	<b>76 477</b>	<b>13,7</b>		
Rainbach	2 982	9 692	3	786	0,3	4 206	1,4	2 651	0,9	7 618	2,6	178	0,06	1 810	0,6	-	0,00	740	0,25	34	0,0	-	0,0	<b>27 715</b>	<b>9,3</b>		
Sandl	1 364	5 693	4	-	0,0	2 154	1,6	838	0,6	4 298	3,2	76	0,06	1 580	1,2	-	0,00	478	0,35	28	0,0	-	0,0	<b>15 145</b>	<b>11,1</b>		
St. Leonhard	1 354	4 986	4	-	0,0	1 968	1,5	1 094	0,8	3 592	2,7	150	0,11	2 395	1,8	-	0,00	316	0,23	-	0,0	-	0,0	<b>14 501</b>	<b>10,7</b>		
St. Oswald	2 911	10 488	4	2 186	0,8	5 496	1,9	2 306	0,8	8 396	2,9	272	0,09	3 490	1,2	-	0,00	1 238	0,43	22	0,0	-	0,0	<b>33 894</b>	<b>11,6</b>		
Schönau	1 948	7 835	4	-	0,0	4 316	2,2	1 370	0,7	5 789	3,0	-	0,00	2 595	1,3	-	0,00	854	0,44	20	0,0	-	0,0	<b>22 779</b>	<b>11,7</b>		
Tragwein	3 132	12 051	4	790	0,3	3 642	1,2	2 180	0,7	8 725	2,8	196	0,06	3 615	1,2	-	0,00	940	0,30	46	0,0	-	0,0	<b>32 185</b>	<b>10,3</b>		
Unterweißenbach	2 144	9 364	4	632	0,3	4 800	2,2	2 574	1,2	8 850	4,1	152	0,07	3 635	1,7	-	0,00	956	0,45	28	0,0	-	0,0	<b>30 991</b>	<b>14,5</b>		
Unterweikersdorf	2 181	5 529	3	652	0,3	2 410	1,1	1 842	0,8	7 253	3,3	132	0,06	755	0,3	50	0,02	504	0,23	26	0,0	-	0,0	<b>19 153</b>	<b>8,8</b>		
Waldburg	1 427	4 492	3	-	0,0	1 538	1,1	1 056	0,7	4 026	2,8	-	0,00	835	0,6	-	0,00	326	0,23	4	0,0	-	0,0	<b>12 277</b>	<b>8,6</b>		
Wartberg	4 400	11 669	3	4 330	1,0	7 188	1,6	2 742	0,6	11 114	2,5	278	0,06	3 640	0,8	-	0,00	1 260	0,29	32	0,0	-	0,0	<b>42 253</b>	<b>9,6</b>		
Weitersfelden	1 057	5 136	5	-	0,0	1 304	1,2	928	0,9	4 094	3,9	52	0,05	1 965	1,9	-	0,00	304	0,29	18	0,0	-	0,0	<b>13 801</b>	<b>13,1</b>		
Windhaag	1 591	4 933	3	-	0,0	1 924	1,2	1 262	0,8	3 520	2,2	122	0,08	950	0,6	-	0,00	456	0,29	6	0,0	-	0,0	<b>13 173</b>	<b>8,3</b>		
																								-			
<b>Summen:</b>	<b>67 153</b>	<b>239 340</b>	<b>4</b>	<b>32 866</b>	<b>0,5</b>	<b>106 444</b>	<b>1,6</b>	<b>55 277</b>	<b>0,8</b>	<b>203 665</b>	<b>3,0</b>	<b>5 076</b>	<b>0,08</b>	<b>60 210</b>	<b>0,9</b>	<b>50</b>	<b>0,00</b>	<b>22 192</b>	<b>0,33</b>	<b>558</b>	<b>0,0</b>	<b>-</b>	<b>0</b>	<b>725 678</b>	<b>10,8</b>		



## Abfallmengen aus der Übernahme unter Aufsicht

## PROBLEMSTOFFE

Jahr: 2023

Gemeinden	Einw.	Altlacke		Altöl, Öl-Wassergemisch		Lösemittel-Wassergem. FF-Schaummittel		Säuren		Laugen		Schädlingsbek., Chemikalien-reste		Spraydosens		Kondensatoren		Werkstättenabfälle		Öffilter		Bahnschwellen		XPS-Dämmplatten		Mineralfaser		Summen absolut		kg/Ew.
		in kg	kg/Ew.	in kg	kg/Ew.	in kg	kg/Ew.	in kg	kg/Ew.	in kg	kg/Ew.	in kg	kg/Ew.	in kg	kg/Ew.	in kg	kg/Ew.	in kg	kg/Ew.	in kg	kg/Ew.	in kg	kg/Ew.	in kg	kg/Ew.	in kg	kg/Ew.	in kg	kg/Ew.	
Bad Zell	2 969	1 306	0,4	6 580	2,2	682	0,2	38	0,01	138	0,05	318	0,1	538	0,18	-	0,0	1 598	0,5	325	0,1	-	-	160	0,1	732	0,2	12 415	4,2	
Freistadt	7 960	4 356	0,5	8 080	1,0	2 174	0,3	96	0,01	384	0,05	668	0,1	922	0,12	146	0,0	1 005	0,1	400	0,1	-	-	-	0,0	2 490	0,3	20 721	2,6	
Grünbach	1 886	582	0,3	5 350	2,8	498	0,3	-	-	-	-	-	0,0	162	0,09	-	0,0	982	0,5	440	0,2	-	-	-	0,0	446	0,2	8 460	4,5	
Gutau	2 730	716	0,3	6 140	2,2	480	0,2	-	-	-	-	120	0,0	236	0,09	-	0,0	275	0,1	300	0,1	200	0,1	-	0,0	786	0,3	9 253	3,4	
Hagenberg	2 812	1 240	0,4	2 700	1,0	472	0,2	-	-	-	-	188	0,1	310	0,11	-	0,0	45	0,0	242	0,1	160	0,1	10	0,0	619	0,2	5 986	2,1	
Hirschbach	1 172	342	0,3	3 740	3,2	356	0,3	-	-	-	-	62	0,1	96	0,08	-	0,0	584	0,5	150	0,1	240	0,2	20	0,0	292	0,2	5 882	5,0	
Kaltenberg	606	-	0,0	-	0,0	-	0,0	-	-	-	-	-	0,0	-	0,00	-	0,0	-	0,0	-	-	-	-	-	0,0	-	-	-	0,0	
Kefermarkt	2 171	294	0,1	2 810	1,3	654	0,3	-	-	-	-	214	0,1	132	0,06	-	0,0	180	0,1	-	-	140	0,1	40	0,0	204	0,1	4 668	2,2	
Königswiesen	3 083	1 154	0,4	5 050	1,6	825	0,3	-	-	56	0,02	124	0,0	226	0,07	-	0,0	487	0,2	255	0,1	150	0,0	220	0,1	1 144	0,4	9 691	3,1	
Lasberg	2 920	1 120	0,4	6 630	2,3	644	0,2	64	0,02	-	-	192	0,1	128	0,04	-	0,0	360	0,1	400	0,1	1 010	0,3	-	0,0	804	0,3	11 352	3,9	
Leopoldschlag	995	432	0,4	2 000	2,0	110	0,1	-	-	-	-	92	0,1	62	0,06	-	0,0	75	0,1	510	0,5	-	-	-	0,0	238	0,2	3 519	3,5	
Liebenau	1 583	1 006	0,6	3 500	2,2	868	0,5	-	-	-	-	100	0,1	262	0,17	-	0,0	400	0,3	393	0,2	-	-	51	0,0	1 062	0,7	7 642	4,8	
Neumarkt	3 177	1 742	0,5	4 300	1,4	622	0,2	-	-	-	-	76	0,0	126	0,04	-	0,0	110	0,0	369	0,1	-	-	120	0,0	319	0,1	7 784	2,5	
Pierbach	1 027	172	0,2	3 300	3,2	198	0,2	-	-	-	-	82	0,1	56	0,05	-	0,0	249	0,2	180	0,2	-	-	-	0,0	428	0,4	4 665	4,5	
Pregarten	5 571	3 140	0,6	6 560	1,2	964	0,2	210	0,04	448	0,08	346	0,1	898	0,16	-	0,0	570	0,1	280	0,1	1 740	0,3	190	0,0	2 810	0,5	18 156	3,3	
Rainbach	2 982	1 740	0,6	7 870	2,6	150	0,1	-	-	-	-	104	0,0	170	0,06	-	0,0	650	0,2	470	0,2	-	-	-	0,0	654	0,2	11 808	4,0	
Sandl	1 364	782	0,6	2 400	1,8	274	0,2	-	-	52	0,04	54	0,0	200	0,15	-	0,0	70	0,1	80	0,1	-	-	50	0,0	1 404	1,0	5 366	3,9	
St. Leonhard	1 354	278	0,2	2 600	1,9	430	0,3	66	0,05	-	-	-	0,0	44	0,03	-	0,0	80	0,1	120	0,1	-	-	10	0,0	216	0,2	3 844	2,8	
St. Oswald	2 911	1 162	0,4	6 990	2,4	634	0,2	-	-	60	0,02	98	0,0	310	0,11	-	0,0	430	0,1	404	0,1	-	-	-	0,0	920	0,3	11 008	3,8	
Schönau	1 948	898	0,5	6 730	3,5	764	0,4	-	-	-	-	56	0,0	170	0,09	-	0,0	599	0,3	280	0,1	440	0,2	120	0,1	575	0,3	10 632	5,5	
Tragwein	3 132	1 100	0,4	3 540	1,1	498	0,2	-	-	-	-	256	0,1	294	0,09	-	0,0	345	0,1	230	0,1	-	-	50	0,0	1 070	0,3	7 383	2,4	
Unterweißbach	2 144	750	0,3	5 200	2,4	294	0,1	-	-	-	-	-	0,0	196	0,09	-	0,0	320	0,1	160	0,1	-	-	-	0,0	488	0,2	7 408	3,5	
Unterweikersdorf	2 181	984	0,5	2 700	1,2	236	0,1	-	-	-	-	102	0,0	244	0,11	-	0,0	160	0,1	340	0,2	-	-	-	0,0	292	0,1	5 058	2,3	
Waldburg	1 427	410	0,3	5 270	3,7	190	0,1	-	-	-	-	38	0,0	44	0,03	-	0,0	220	0,2	340	0,2	-	-	20	0,0	168	0,1	6 700	4,7	
Wartberg	4 400	2 272	0,5	2 600	0,6	1 220	0,3	16	0,00	-	-	468	0,1	346	0,08	-	0,0	190	0,0	70	0,0	150	0,0	236	0,1	1 084	0,2	8 652	2,0	
Weitersfelden	1 057	506	0,5	5 580	5,3	370	0,4	-	-	-	-	58	0,1	158	0,15	-	0,0	414	0,4	185	0,2	-	-	140	0,1	484	0,5	7 895	7,5	
Windhaag	1 591	314	0,2	3 980	2,5	264	0,2	-	-	-	-	-	0,0	156	0,10	-	0,0	145	0,1	175	0,1	-	-	18	0,0	434	0,3	5 486	3,4	
Sonstige																														
Summen:	67 153	28 798	0,4	122 200	1,8	14 871	0,2	490	0,01	1 138	0,02	3 816	0,1	6 486	0,10	146	0,0	10 543	0,2	7 098	0,1	4 230	0,1	1 455	0,0	20 163	0,3	221 434	3,3	

## Abfallmengen aus der Übernahme unter Aufsicht

Jahr: 2023

Altholz, Bauschutt, Restabfall, ReUse

Gemeinden	Einw.	Altholz		Bauschutt		Restabfall Sammelplätze		Restabfall		Sperrabfall		Eternit		Netze & Schnüre		ReUse- Sammlung		Summen	
		in kg	kg/Ew.	in kg	kg/Ew.	in kg	kg/Ew.	in kg	kg/Ew.	in kg	kg/Ew.	in kg	kg/Ew.	in kg	kg/Ew.	in kg	kg/Ew.	absolut	kg/Ew.
Bad Zell	2 969	154 480	52	175 060	59		0,0	287 150	96,7	59 380	20	6 120	2,1	4 932	1,7	10	0,0	<b>687 132</b>	<b>231</b>
Freistadt	7 960	457 790	58	624 560	78		0,0	531 110	66,7	159 200	20	22 360	2,8	2 342	0,3	246	0,0	<b>1 797 608</b>	<b>226</b>
Grünbach	1 886	74 680	40	78 700	42		0,0	167 420	88,8	37 720	20	4 620	2,4	4 036	2,1	-	0,0	<b>367 176</b>	<b>195</b>
Gutau	2 730	120 120	44	157 700	58		0,0	240 585	88,1	54 600	20	2 200	0,8	4 128	1,5	-	0,0	<b>579 332</b>	<b>212</b>
Hagenberg	2 812	87 560	31	107 580	38		0,0	121 731	43,3	56 240	20	2 660	0,9	1 371	0,5	-	0,0	<b>377 142</b>	<b>134</b>
Hirschbach	1 172	57 040	49	31 540	27		0,0	48 290	41,2	23 440	20	2 480	2,1	3 053	2,6	-	0,0	<b>165 843</b>	<b>142</b>
Kaltenberg	606	-	0	-	0		0,0	43 125	71,2	12 120	20	-	0,0	-	0,0	-	0,0	<b>55 245</b>	<b>91</b>
Kefermarkt	2 171	78 420	36	84 180	39		0,0	149 178	68,7	43 420	20	1 800	0,8	3 186	1,5	211	0,1	<b>360 394</b>	<b>166</b>
Königswiesen	3 083	96 320	31	137 840	45		0,0	193 571	62,8	61 660	20	3 700	1,2	5 515	1,8	-	0,0	<b>498 606</b>	<b>162</b>
Lasberg	2 920	105 900	36	153 770	53		0,0	204 663	70,1	58 400	20	5 760	2,0	3 642	1,2	177	0,1	<b>532 313</b>	<b>182</b>
Leopoldschlag	995	33 420	34	25 380	26	260	0,3	43 301	43,5	19 900	20	5 920	5,9	2 411	2,4	-	0,0	<b>130 592</b>	<b>131</b>
Liebenau	1 583	59 240	37	75 520	48		0,0	107 330	67,8	31 660	20	4 640	2,9	4 736	3,0	473	0,3	<b>283 599</b>	<b>179</b>
Neumarkt	3 177	123 480	39	134 480	42		0,0	290 050	91,3	63 540	20	2 580	0,8	4 250	1,3	-	0,0	<b>618 379</b>	<b>195</b>
Pierbach	1 027	29 340	29	32 580	32		0,0	53 245	51,8	20 540	20	2 420	2,4	2 163	2,1	7	0,0	<b>140 295</b>	<b>137</b>
Pregarten	5 571	270 500	49	293 140	53		0,0	444 996	79,9	111 420	20	8 220	1,5	4 861	0,9	996	0,2	<b>1 134 133</b>	<b>204</b>
Rainbach	2 982	115 480	39	156 060	52		0,0	232 800	78,1	59 640	20	9 680	3,2	6 419	2,2	533	0,2	<b>580 612</b>	<b>195</b>
Sandl	1 364	32 500	24	69 320	51		0,0	82 760	60,7	27 280	20	6 600	4,8	3 550	2,6	-	0,0	<b>222 010</b>	<b>163</b>
St. Leonhard	1 354	46 680	34	52 820	39		0,0	104 418	77,1	27 080	20	4 560	3,4	3 414	2,5	-	0,0	<b>238 973</b>	<b>176</b>
St. Oswald	2 911	134 420	46	135 800	47	2 140	0,7	220 792	75,8	58 220	20	3 540	1,2	4 028	1,4	194	0,1	<b>559 134</b>	<b>192</b>
Schönau	1 948	58 480	30	89 740	46		0,0	126 213	64,8	38 960	20	7 120	3,7	4 042	2,1	-	0,0	<b>324 555</b>	<b>167</b>
Tragwein	3 132	114 320	37	158 810	51		0,0	229 969	73,4	62 640	20	2 720	0,9	4 904	1,6	20	0,0	<b>573 383</b>	<b>183</b>
Unterweißenbach	2 144	97 620	46	83 110	39		0,0	165 232	77,1	42 880	20	5 420	2,5	5 865	2,7	70	0,0	<b>400 197</b>	<b>187</b>
Unterweikersdorf	2 181	73 480	34	67 760	31		0,0	148 240	68,0	43 620	20	3 880	1,8	937	0,4	93	0,0	<b>338 010</b>	<b>155</b>
Waldburg	1 427	45 740	32	43 160	30		0,0	90 020	63,1	28 540	20	1 780	1,2	2 201	1,5	-	0,0	<b>211 441</b>	<b>148</b>
Wartberg	4 400	167 640	38	141 400	32	1 840	0,4	51 093	11,6	88 000	20	6 340	1,4	2 427	0,6	-	0,0	<b>458 740</b>	<b>104</b>
Weitersfelden	1 057	33 240	31	38 900	37		0,0	49 776	47,1	21 140	20	3 460	3,3	2 280	2,2	45	0,0	<b>148 842</b>	<b>141</b>
Windhaag	1 591	69 140	43	59 700	38		0,0	95 420	60,0	31 820	20	4 800	3,0	6 188	3,9	-	0,0	<b>267 068</b>	<b>168</b>
Sonstige																			
<b>Summen:</b>	<b>67 153</b>	<b>2 737 030</b>	<b>41</b>	<b>3 208 610</b>	<b>48</b>	<b>4 240</b>	<b>0,1</b>	<b>4 522 479</b>	<b>67,3</b>	<b>1 343 060</b>	<b>20</b>	<b>135 380</b>	<b>2,0</b>	<b>96 880</b>	<b>1,4</b>	<b>3 075</b>	<b>0,0</b>	<b>12 050 754</b>	<b>179</b>

## Abfallmengen aus der Übernahme unter Aufsicht

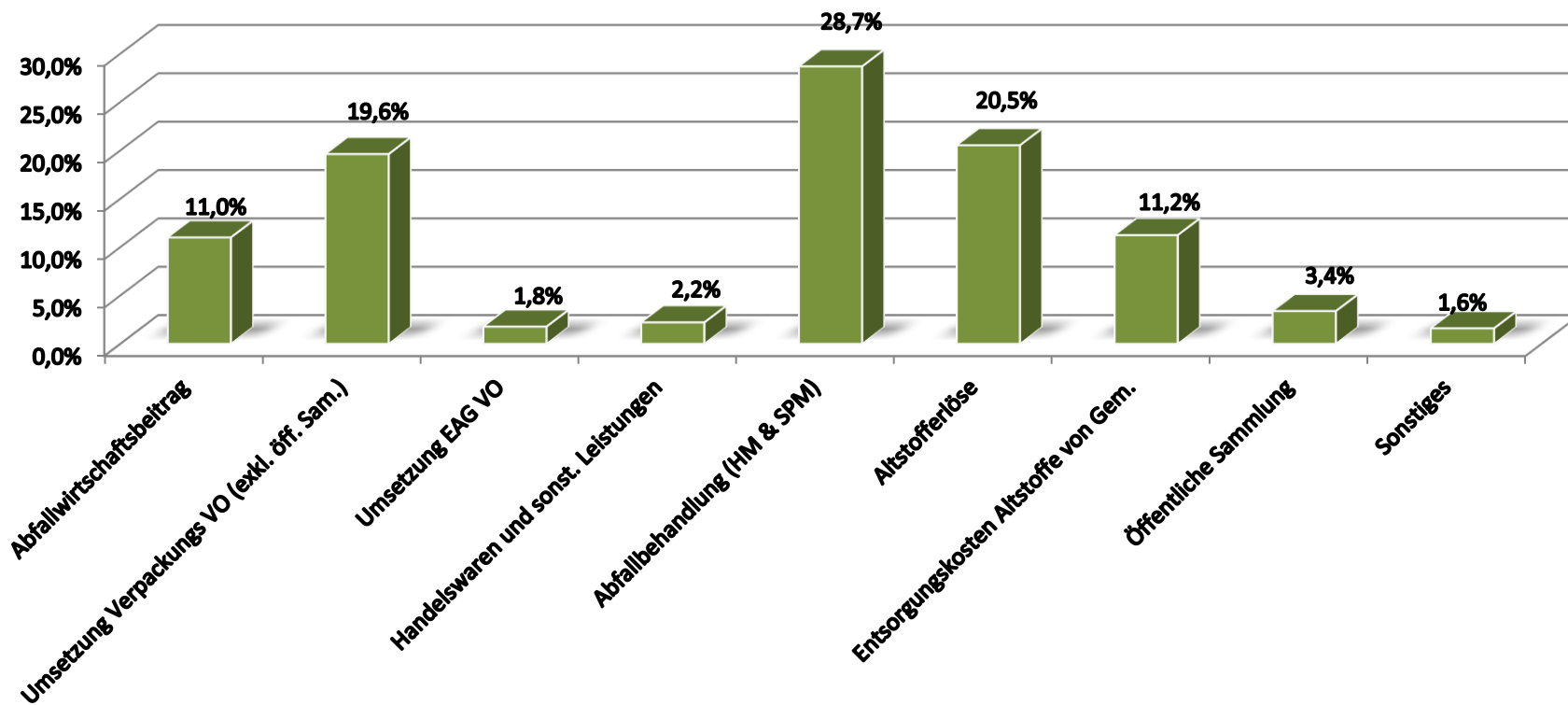
Jahr: 2023

## Sonstiges

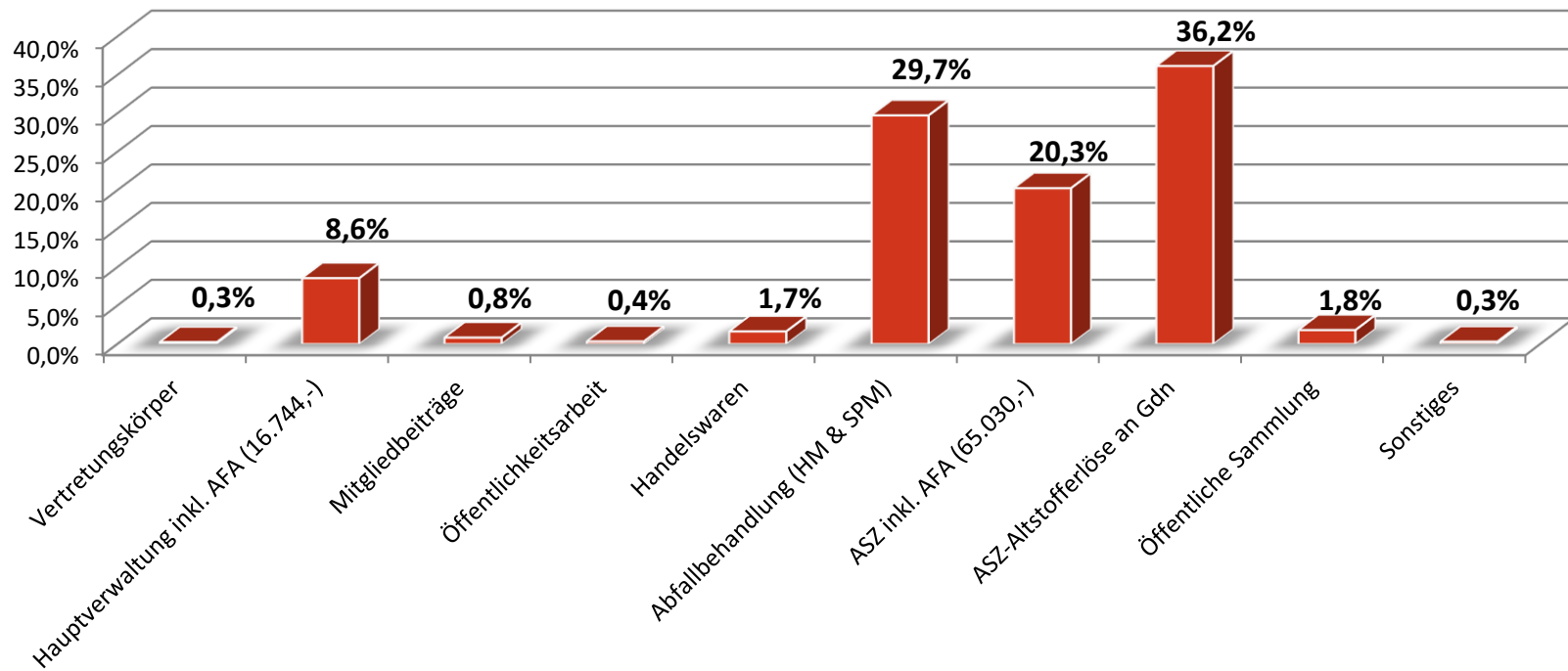
Gemeinden	Einw.	Alttextilien		Schultaschen		Brillen		Schuhe		Cartridges, Tintenpatr.		Flachglas		Altfenster PVC		Speiseöl/-fett		Kerzenwachs		Altreifen		Dispersionsfarben		Altmedikamente		Summen		
		in kg	kg/Ew.			in kg	kg/Ew.	in kg	kg/Ew.	in kg	kg/Ew.	in kg	kg/Ew.	in kg	kg/Ew.	in kg	kg/Ew.	in kg	kg/Ew.	in kg	kg/Ew.	in kg	kg/Ew.	in kg	kg/Ew.	absolut	kg/Ew.	
Bad Zell	2 969	3 496	1,2	6	0,0	4	0,0	316	0,1	56	0,0	9 845	3,3	1 260	0,4	4 254	1,4	162	0,1	6 674	2,2	4 415	1,5	472	0,16	30 960	10,4	
Freistadt	7 960	33 562	4,2	-	0,0	10	0,0	1 898	0,2	274	0,0	19 234	2,4	6 029	0,8	7 298	0,9	166	0,0	13 374	1,7	7 198	0,9	1 648	0,21	90 691	11,4	
Grünbach	1 886	1 656	0,9	-	0,0	-	0,0	112	0,1	44	0,0	4 733	2,5	-	0,0	1 256	0,7	-	0,0	4 816	2,6	778	0,4	280	0,15	13 675	7,3	
Gutau	2 730	3 988	1,5	-	0,0	-	0,0	716	0,3	48	0,0	5 548	2,0	963	0,4	2 140	0,8	154	0,1	5 246	1,9	1 852	0,7	362	0,13	21 017	7,7	
Hagenberg	2 812	2 040	0,7	-	0,0	2	0,0	198	0,1	52	0,0	2 710	1,0	1 068	0,4	1 714	0,6	86	0,0	1 712	0,6	2 294	0,8	398	0,14	12 274	4,4	
Hirschbach	1 172	1 426	1,2	-	0,0	-	0,0	94	0,1	50	0,0	2 466	2,1	-	0,0	984	0,8	-	0,0	4 936	4,2	474	0,4	116	0,10	10 546	9,0	
Kaltenberg	606	-	0,0	-	0,0	-	0,0	-	0,0	-	0,0	-	0,0	-	0,0	-	0,0	-	0,0	-	0,0	-	0,0	-	0,00	-	0,0	
Kefermarkt	2 171	1 150	0,5	-	0,0	-	0,0	96	0,0	42	0,0	5 335	2,5	-	0,0	1 250	0,6	104	0,0	4 718	2,2	806	0,4	166	0,08	13 667	6,3	
Königswiesen	3 083	3 516	1,1	2	0,0	-	0,0	112	0,0	42	0,0	6 208	2,0	1 142	0,4	3 184	1,0	102	0,0	7 627	2,5	1 048	0,3	376	0,12	23 359	7,6	
Lasberg	2 920	1 982	0,7	-	0,0	8	0,0	166	0,1	-	0,0	3 862	1,3	734	0,3	2 492	0,9	96	0,0	8 843	3,0	2 164	0,7	428	0,15	20 775	7,1	
Leopoldschlag	995	1 354	1,4	-	0,0	-	0,0	110	0,1	-	0,0	2 585	2,6	1 218	1,2	1 554	1,6	-	0,0	7 068	7,1	528	0,5	150	0,15	14 567	14,6	
Liebenau	1 583	1 610	1,0	-	0,0	6	0,0	-	0,0	72	0,0	2 464	1,6	-	0,0	2 332	1,5	110	0,1	3 096	2,0	732	0,5	264	0,17	10 686	6,8	
Neumarkt	3 177	1 744	0,5	-	0,0	-	0,0	-	0,0	42	0,0	5 711	1,8	886	0,3	2 360	0,7	-	0,0	5 340	1,7	2 498	0,8	382	0,12	18 963	6,0	
Pierbach	1 027	1 684	1,6	-	0,0	-	0,0	128	0,1	-	0,0	1 580	1,5	496	0,5	1 048	1,0	70	0,1	2 454	2,4	354	0,3	170	0,17	7 984	7,8	
Pregarten	5 571	8 723	1,6	-	0,0	10	0,0	566	0,1	164	0,0	15 882	2,9	3 216	0,6	6 094	1,1	258	0,0	6 586	1,2	4 962	0,9	1 124	0,20	47 585	8,5	
Rainbach	2 982	2 746	0,9	-	0,0	-	0,0	206	0,1	-	0,0	1 450	0,5	-	0,0	2 926	1,0	-	0,0	7 186	2,4	882	0,3	334	0,11	15 730	5,3	
Sandl	1 364	1 570	1,2	-	0,0	-	0,0	170	0,1	-	0,0	3 186	2,3	242	0,2	1 566	1,1	60	0,0	3 040	2,2	550	0,4	170	0,12	10 554	7,7	
St. Leonhard	1 354	1 636	1,2	-	0,0	-	0,0	-	0,0	48	0,0	986	0,7	-	0,0	2 470	1,8	-	0,0	5 338	3,9	386	0,3	172	0,13	11 036	8,2	
St. Oswald	2 911	1 724	0,6	-	0,0	-	0,0	-	0,0	-	0,0	5 100	1,8	2 345	0,8	3 314	1,1	88	0,0	8 340	2,9	2 258	0,8	452	0,16	23 621	8,1	
Schönau	1 948	2 658	1,4	-	0,0	-	0,0	86	0,0	-	0,0	4 660	2,4	846	0,4	2 482	1,3	186	0,1	4 247	2,2	722	0,4	322	0,17	16 209	8,3	
Tragwein	3 132	3 076	1,0	-	0,0	4	0,0	440	0,1	-	0,0	8 571	2,7	1 418	0,5	2 586	0,8	70	0,0	7 528	2,4	2 112	0,7	350	0,11	26 155	8,4	
Unterweißenbach	2 144	1 608	0,8	-	0,0	2	0,0	-	0,0	-	0,0	5 151	2,4	262	0,1	3 138	1,5	-	0,0	5 888	2,7	1 994	0,9	398	0,19	18 441	8,6	
Unterweikersdorf	2 181	3 216	1,5	4	0,0	-	0,0	336	0,2	-	0,0	3 046	1,4	802	0,4	1 678	0,8	-	0,0	880	0,4	1 342	0,6	232	0,11	11 536	5,3	
Waldburg	1 427	816	0,6	-	0,0	-	0,0	-	0,0	-	0,0	3 455	2,4	46	0,0	1 134	0,8	-	0,0	2 340	1,6	642	0,4	216	0,15	8 649	6,1	
Wartberg	4 400	4 868	1,1	-	0,0	14	0,0	898	0,2	114	0,0	7 563	1,7	3 142	0,7	2 438	0,6	56	0,0	3 578	0,8	3 338	0,8	372	0,08	26 381	6,0	
Weitersfelden	1 057	2 975	2,8	4	0,0	4	0,0	216	0,2	-	0,0	1 956	1,9	246	0,2	1 032	1,0	-	0,0	2 418	2,3	474	0,4	128	0,12	9 453	8,9	
Windhaag	1 591	658	0,4	-	0,0	-	0,0	112	0,1	-	0,0	2 872	1,8	-	0,0	1 034	0,6	-	0,0	1 804	1,1	1 258	0,8	126	0,08	7 864	4,9	
Sonstige																												
Summen:	67 153	95 482	1,4	16	0,0	64	0,0	6 976	0,1	1 048	0,0	136 159	2,0	26 361	0,4	63 758	0,9	1 768	0,0	135 077	2,0	46 061	0,7	9 608	0,14	522 378	7,8	

Erträge lt. Ergebnishaushalt 2023	Prozent	in Euro
Abfallwirtschaftsbeitrag	11,0%	470.071
Umsetzung Verpackungs VO (exkl. öff. Sam.)	19,6%	838.775
Umsetzung EAG VO	1,8%	75.740
Handelswaren und sonst. Leistungen	2,2%	94.410
Abfallbehandlung (HM & SPM)	28,7%	1.226.232
Altstofferlöse	20,5%	877.519
Entsorgungskosten Altstoffe von Gem.	11,2%	480.342
Öffentliche Sammlung	3,4%	144.460
Sonstiges	1,6%	68.406
	100,0%	4.275.954

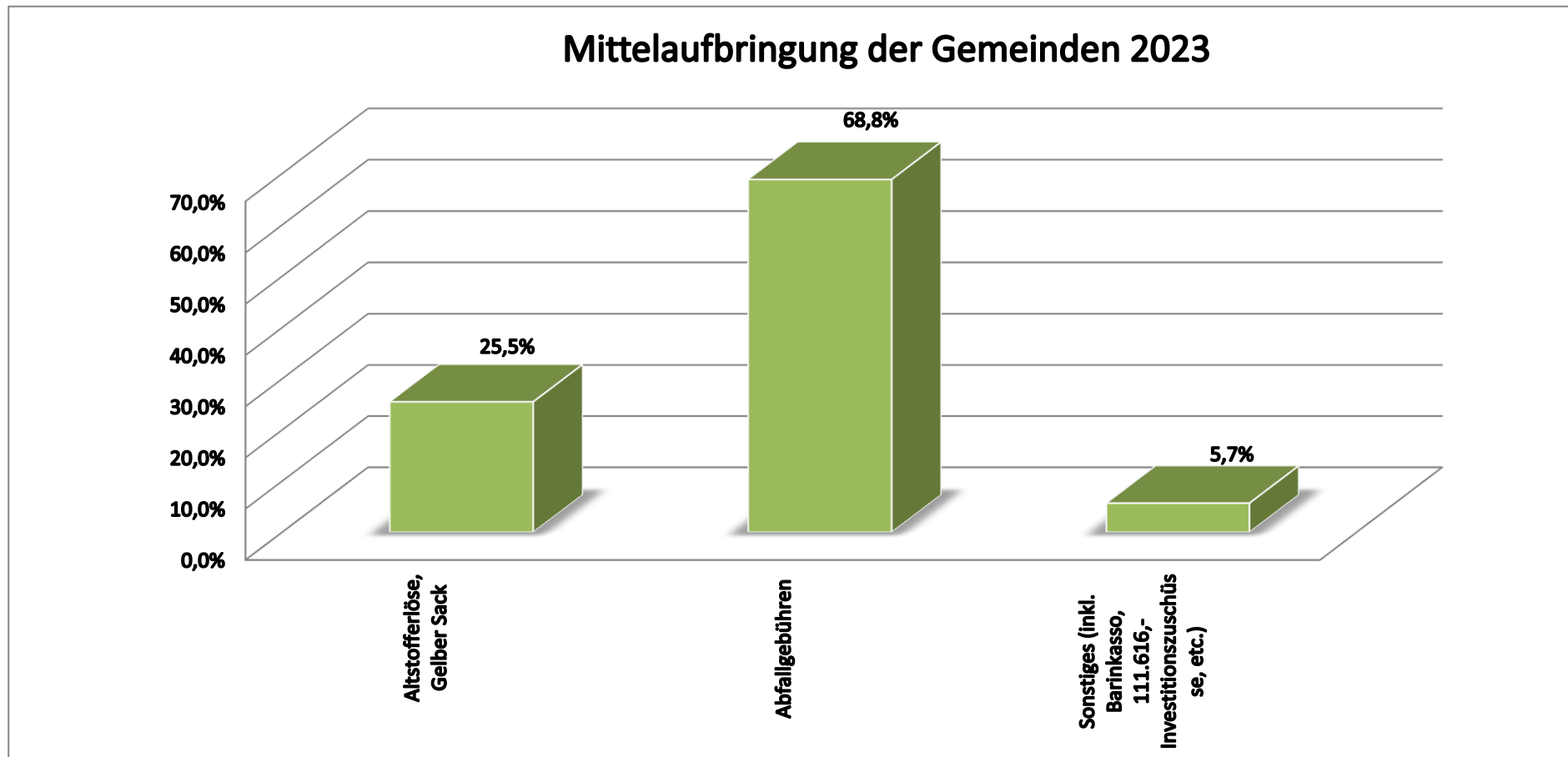
### Erträge des BAV Freistadt 2023



## Aufwendungen des BAV Freistadt 2023

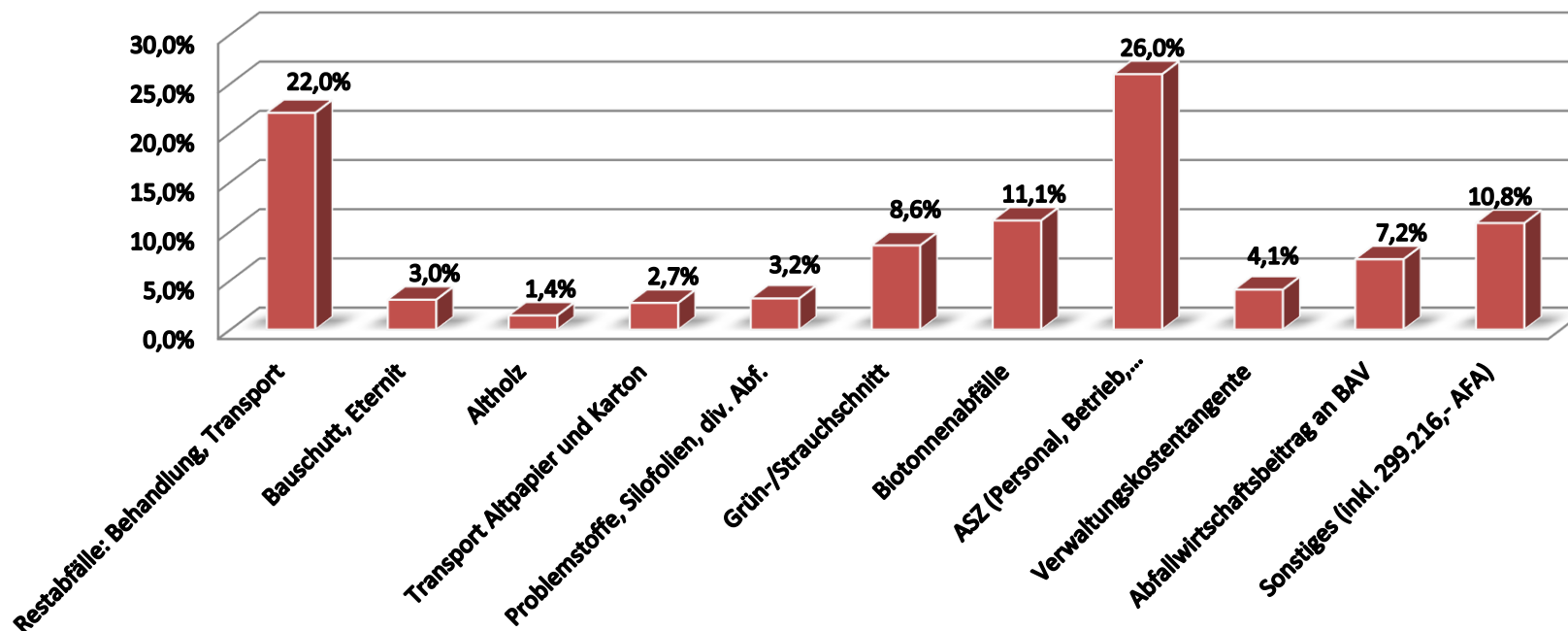


Mittelaufbringung der Gemeinden lt. Ergebnishaushalt 2023	Prozent	in Euro
Altstofferlöse, Gelber Sack	25,5%	1.628.876
Abfallgebühren	68,8%	4.399.895
Sonstiges (inkl. Barinkasso, 111.616,- Investitionszuschüsse, etc.)	5,7%	362.355
		<b>6.391.126</b>



Mittelverwendung der Gemeinden lt. Ergebnishaushalt 2023	Prozent	in Euro
Restabfälle: Behandlung, Transport	22,0%	1.448.063
Bauschutt, Eternit	3,0%	199.393
Altholz	1,4%	94.428
Transport Altpapier und Karton	2,7%	178.237
Problemstoffe, Silofolien, div. Abf.	3,2%	207.583
Grün-/Strauchschnitt	8,6%	562.395
Biotonnenabfälle	11,1%	728.768
ASZ (Personal, Betrieb, Instandhaltung)	26,0%	1.706.429
Verwaltungskostentangente	4,1%	267.030
Abfallwirtschaftsbeitrag an BAV	7,2%	470.071
Sonstiges (inkl. 299.216,- AFA)	10,8%	711.593
		<b>6.573.989</b>

### Mittelverwendung der Gemeinden 2023



**Ausgaben für Restabfälle (inkl. Beifahrer, exkl. Wartung Pr-C.), Bauschutt, Alt-/Problemstoffe zum Vergleich zu Einnahmen aus Altstofferlöse und Abfallgebühren (exkl. MwSt.) 2023**

	Ew-Register-zählung	Transportkosten (inkl. Beifahrer)									Summe Transportkosten		Summe Restabfälle Behandlungskosten (abzgl. Abgeltung)				Gesamt-ausgaben Restabfälle				Ausgaben für Bauschutt				Ausgaben der Gdn für Altstoffe & Problemst.		Altstofferlöse an Gdn.		Abfallgebühr ** 2023	
		HM-ASZ (Trommel-LKW) inkl. Rechengut, Gewerbe		HM-Holsystem inkl. Gem-Abholungen			HM + SPM ASZ (Presscontainer*) Menge inkl. Extra-Entsorgungen			€															€/Ew	kg	kg/Ew	€ 165,88/to	€/Ew	gesamt in €
		2021	kg	€ 77,17/to	kg	abs. in €	€/t	kg	€/t		abs. in €	€/Ew	€/Ew	€/Ew	€/Ew	€/Ew	€/Ew	€/Ew	€/Ew	€/Ew	€/Ew	€/Ew	€/Ew	€/Ew						
Bad Zell	2.969	22.670	1.749	0	0		337.780	16,9	5.705	7.455	2,5	360.450	121	59.791	20,1	67.246	22,6	175.060	59	9.943	3,3	27.758	9,35	83.729	28,20	181.465	61,1			
Freistadt	7.960	48.957	3.778	377.680	61.042	162	680.560	17,2	11.721	76.541	9,6	1.107.197	139	183.662	23,1	260.203	32,7	624.560	78	35.473	4,5	57.097	7,17	172.551	21,68	779.148	97,9			
Grünbach	1.886	4.500	347	0	0		200.640	16,5	3.319	3.667	1,9	205.140	109	34.029	18,0	37.695	20,0	78.700	42	4.470	2,4	14.328	7,60	40.842	21,66	116.308	61,7			
Gutau	2.730	16.669	1.286	0	0		286.940	17,7	5.083	6.369	2,3	303.609	111	50.363	18,4	56.732	20,8	157.700	58	8.957	3,3	19.573	7,17	65.537	24,01	145.014	53,1			
Hagenberg	2.812	81.052	6.255	37.200	6.533	176	175.240	14,2	2.490	15.277	5,4	293.492	104	48.684	17,3	63.962	22,7	107.580	38	6.110	2,2	14.093	5,01	47.526	16,90	267.697	95,2			
Hirschbach	1.172	3.650	282	0	0		70.480	16,2	1.141	1.423	1,2	74.130	63	12.297	10,5	13.719	11,7	31.540	27	1.791	1,5	10.010	8,54	27.366	23,35	54.855	46,8			
Kaltenberg	606	0	0	0	0		0		0	0	0,0	0	0	0	0,0	0	0,0	0	0	0	0,0	0	0,00	0	0,00	17.997	29,7			
Kefermarkt	2.171	19.408	1.498	0	0		186.720	27,8	5.187	6.684	3,1	206.128	95	34.193	15,7	40.877	18,8	84.180	39	4.781	2,2	13.492	6,21	42.102	19,39	118.492	54,6			
Königswiesen	3.083	29.309	2.262	0	0		240.400	22,4	5.394	7.656	2,5	269.709	87	44.739	14,5	52.395	17,0	137.840	45	7.829	2,5	22.186	7,20	74.820	24,27	122.077	39,6			
Lasberg	2.920	15.896	1.227	0	0		251.420	21,5	5.394	6.621	2,3	267.316	92	44.342	15,2	50.963	17,5	153.770	53	8.734	3,0	18.624	6,38	54.135	18,54	205.462	70,4			
Leopoldschlag	995	9.392	725	0	0		57.600	19,8	1.141	1.866	1,9	66.992	67	11.113	11,2	12.978	13,0	25.380	26	1.442	1,4	9.040	9,09	25.453	25,58	49.244	49,5			
Liebenau	1.583	6.549	505	0	0		133.740	19,4	2.593	3.099	2,0	140.289	89	23.271	14,7	26.370	16,7	75.520	48	4.520	2,9	14.070	8,89	37.297	23,56	76.465	48,3			
Neumarkt	3.177	3.841	296	37.680	6.297	167	346.360	17,1	5.913	12.506	3,9	387.881	122	64.342	20,3	76.848	24,2	134.480	42	7.638	2,4	21.214	6,68	63.522	19,99	176.366	55,5			
Pierbach	1.027	9.905	764	0	0		69.280	15,0	1.037	1.802	1,8	79.185	77	13.135	12,8	14.937	14,5	32.580	32	1.850	1,8	7.798	7,59	23.964	23,33	59.859	58,3			
Pregarten	5.571	98.573	7.607	68.300	11.306	166	532.040	15,8	8.402	27.315	4,9	698.913	125	115.936	20,8	143.251	25,7	293.140	53	16.650	3,0	45.414	8,15	151.054	27,11	507.687	91,1			
Rainbach	2.982	18.623	1.437	29.720	5.671	191	285.440	16,7	4.772	11.880	4,0	333.783	112	55.368	18,6	67.248	22,6	156.060	52	8.864	3,0	21.143	7,09	56.988	19,11	191.647	64,3			
Sandl	1.364	0	0	17.340	5.929	342	103.040	18,1	1.867	7.796	5,7	120.380	88	19.969	14,6	27.765	20,4	69.320	51	3.937	2,9	9.648	7,07	31.891	23,38	80.615	59,1			
St. Leonhard	1.354	5.137	396	0	0		128.000	19,4	2.490	2.886	2,1	133.137	98	22.085	16,3	24.971	18,4	52.820	39	3.000	2,2	8.960	6,62	28.471	21,03	78.681	58,1			
St. Oswald	2.911	31.792	2.453	0	0		256.220	18,6	4.772	7.225	2,5	288.012	99	47.775	16,4	55.000	18,9	135.800	47	7.713	2,6	21.378	7,34	63.762	21,90	194.231	66,7			
Schönau	1.948	6.972	538	0	0		158.440	17,7	2.801	3.339	1,7	165.412	85	27.439	14,1	30.777	15,8	89.740	46	5.097	2,6	14.832	7,61	50.148	25,74	112.896	58,0			
Tragwein	3.132	20.090	1.550	0	0		287.640	18,8	5.394	6.944	2,2	307.730	98	51.046	16,3	57.990	18,5	158.810	51	9.020	2,9	23.310	7,44	75.504	24,11	143.532	45,8			
Unterweißbach	2.144	33.134	2.557	0	0		252.120	21,4	5.394	7.951	3,7	285.254	133	47.318	22,1	55.269	25,8	83.110	39	4.720	2,2	17.928	8,36	61.820	28,83	92.840	43,3			
Unterweikersdorf	2.181	8.174	631	13.300	4.061	305	187.860	19,9	3.734	8.426	3,9	209.334	96	34.724	15,9	43.150	19,8	67.760	31	3.849	1,8	12.267	5,62	42.438	19,46	151.764	69,6			
Waldburg	1.427	3.000	232	0	0		115.560	20,6	2.386	2.617	1,8	118.560	83	19.667	13,8	22.284	15,6	43.160	30	2.451	1,7	8.270	5,80	24.419	17,11	60.279	42,2			
Wartberg	4.400	6.699	517	271.700	35.075	129	138.860	20,9	2.904	38.496	8,7	417.259	95	69.215	15,7	107.711	24,5	141.400	32	8.031	1,8	25.804	5,86	83.456	18,97	285.284	64,8			
Weitersfelden	1.057	1.983	153	0	0		71.700	17,4	1.245	1.398	1,3	73.683	70	12.222	11,6	13.620	12,9	38.900	37	2.209	2,1	9.115	8,62	31.298	29,61	50.961	48,2			
Windhaag	1.591	6.088	470	0	0		123.240	17,7	2.178	2.648	1,7	129.328	81	21.453	13,5	24.101	15,1	59.700	38	3.391	2,1	12.896	8,11	30.866	19,40	79.029	49,7			
	<b>67.153</b>	<b>512.060</b>	<b>39.516</b>	<b>852.920</b>	<b>135.914</b>	<b>159,35</b>	<b>5.677.320</b>	<b>18,4</b>	<b>104.456</b>	<b>279.886</b>	<b>4,2</b>	<b>7.042.300</b>	<b>105</b>	<b>1.168.177</b>	<b>17,4</b>	<b>1.448.063</b>	<b>21,6</b>	<b>3.208.610</b>	<b>48</b>	<b>182.470</b>	<b>2,7</b>	<b>480.248</b>	<b>7,15</b>	<b>1.490.960</b>	<b>22,20</b>	<b>4.399.895</b>	<b>65,5</b>			
* ohne Wartungskosten																								** Gewerbeanteil nicht herausgerechnet						



# EINSAMMLUNGSKOSTEN 2023 für Restabfälle

(aus Gemeindesicht)

<b>HM-Holsystem</b>			
<b>Gemeinde</b>	Menge in kg	Kosten in €	spez. Kosten in €/to
1 Bad Zell			
2 Freistadt	377 680	61 042	162,-
3 Grünbach			
4 Gutau			
5 Hagenberg	37 200	6 533	176,-
6 Hirschbach			
7 Kaltenberg			
8 Kefermarkt			
9 Königswiesen			
10 Lasberg			
11 Leopoldschlag			
12 Liebenau			
13 Neumarkt	37 680	6 297	167,-
14 Pierbach			
15 Pregarten	68 300	11 306	166,-
16 Rainbach	29 720	5 671	191,-
17 Sandl	17 340	5 929	342,-
18 St. Leonhard			
19 St. Oswald			
20 Schönau			
21 Tragwein			
22 Unterweißenbach			
23 Unterweikersdorf	13 300	4 061	305,-
24 Waldburg			
25 Wartberg	271 700	35 075	129,-
26 Weitersfelden			
27 Windhaag			
<b>EAG US + Süss</b>	<b>852 920</b>	<b>135 914</b>	<b>159,35</b>
<b>nur EAG US</b>	<b>805 860</b>	<b>124 314</b>	<b>154,26</b>

**"Übernahme in den ASZ"**

Mengen in to	Mengen in to
Restabfall, Rechengut, Schnüre & Netze	4.624
Sperrige Abfälle	1.343
Verpackungen	5.139
Altstoffe	3.601
EAG & Batterien	726
Problemstoffe	221
Sonstiges, ReUse (2.948 kg)	525
Altholz	2.737
Bauschutt, Eternit	3.344
<b>Summe</b>	<b>22.261</b>

Kosten 2023		absolut in Euro	in %
1 Personal		1.666.469,--	41
2 Betrieb		284.775,--	7
3 Entsorgung:	HM + SPM	1.102.897,--	
	Alt- u. Problemst.	731.054,--	45
4 Abschreibung/Mieten/Pacht lt. RA		252.589,--	6
		<b>4.037.784,--</b>	<b>100%</b>

Erlöse 2023			
a) aus Verpackungs-VO (exkl. Abgeltungs-VO)		821.233,--	46
b) Sonst. Erlöse		975.058,--	54
		<b>1.796.290,--</b>	<b>100%</b>

**Saldo (abs.): 2.241.494,--**

**spezifische Kosten in €/t: 100,69**

zum Vgl. 2022: 70,--

zum Vgl. 2021: 69,--

zum Vgl. 1999: 83,--

(VPI unberücksichtigt)

Mengen in t	spez. Ausgaben* in Euro/t		
	2021	2022	2023
HM-Holsystem	1.172	1.146	1.177
HM- u. SPM-Bringsystem	6.032	5.898	5.967
Grünabfälle	10.626	10.659	10.455
Küchenabfälle	3.289	3.341	3.371
Übernahme im ASZ (inkl. HM- u. SPM-Bringsystem)	24.199	22.672	22.261

\* ohne Berücksichtigung von Abschreibungen  
AfA/to  
11,35

<b>Vergleich der eingehobenen Müllgebühren zwischen 2023 <sup>***</sup>) und 1991</b>											
	Gemeinden	Ew. 91	Ew. lt. RZ 2021	Gebühr 91			Gebühr 2022			Gebühr 2023	
				Euro	€/Ew.	€/Ew.	Euro	€/Ew.	€/Ew.	Euro	€/Ew.
1	Bad Zell	2.643	2.969	21.180	8,0	15,8	178.893	60,3	65,4	181.465	61,1
2	Freistadt	7.253	7.960	138.362	19,1	37,5	719.843	90,4	98,2	779.148	97,9
3	Grünbach	1.653	1.886	13.146	8,0	15,6	111.319	59,0	64,1	116.308	61,7
4	Gutau	2.543	2.730	22.158	8,7	17,1	129.167	47,3	51,4	145.014	53,1
5	Hagenberg	2.100	2.812	31.286	14,9	29,3	249.357	88,7	96,2	267.697	95,2
6	Hirschbach	1.166	1.172	8.438	7,2	14,2	54.456	46,5	50,4	54.855	46,8
7	Kaltenberg	676	606	2.905	4,3	8,5	18.148	29,9	32,5	17.997	29,7
8	Kefermarkt	1.955	2.171	18.732	9,6	18,9	123.830	57,0	61,9	118.492	54,6
9	Königswiesen	3.139	3.083	24.067	7,7	15,1	115.145	37,3	40,5	122.077	39,6
10	Lasberg	2.749	2.920	21.675	7,9	15,5	180.534	61,8	67,1	205.462	70,4
11	Leopoldschlag	1.110	995	10.995	9,9	19,5	48.829	49,1	53,3	49.244	49,5
12	Liebenau	2.108	1.583	14.407	6,8	13,4	68.072	43,0	46,7	76.465	48,3
13	Neumarkt	2.729	3.177	20.514	7,5	14,8	162.222	51,1	55,4	176.366	55,5
14	Pierbach	1.053	1.027	5.429	5,2	10,1	59.892	58,3	63,3	59.859	58,3
15	Pregarten	4.209	5.571	94.874	22,5	44,3	492.131	88,3	95,9	507.687	91,1
16	Rainbach	2.967	2.982	29.742	10,0	19,7	166.491	55,8	60,6	191.647	64,3
17	Sandl	1.577	1.364	20.348	12,9	25,4	75.494	55,3	60,1	80.615	59,1
18	St. Leonhard	1.534	1.354	13.174	8,6	16,9	76.502	56,5	61,3	78.681	58,1
19	St. Oswald	2.513	2.911	27.908	11,1	21,8	178.489	61,3	66,6	194.231	66,7
20	Schönau	1.815	1.948	11.858	6,5	12,9	104.675	53,7	58,3	112.896	58,0
21	Tragwein	2.899	3.132	25.520	8,8	17,3	141.063	45,0	48,9	143.532	45,8
22	Unterweißenbach	2.503	2.144	19.415	7,8	15,3	92.192	43,0	46,7	92.840	43,3
23	Unterweikersdorf	1.380	2.181	13.259	9,6	18,9	142.299	65,2	70,8	151.764	69,6
24	Waldburg	1.345	1.427	7.990	5,9	11,7	57.792	40,5	44,0	60.279	42,2
25	Wartberg	3.174	4.400	50.078	15,8	31,0	277.792	63,1	68,5	285.284	64,8
26	Weitersfelden	1.284	1.057	10.270	8,0	15,7	52.310	49,5	53,7	50.961	48,2
27	Windhaag	1.859	1.591	16.603	8,9	17,6	79.594	50,0	54,3	79.029	49,7
	<b>SUMMEN:</b>	<b>61.936</b>	<b>67.153</b>	<b>694.335</b>	<b>11,2</b>	<b>22,1</b>	<b>4.156.531</b>	<b>61,9</b>	<b>67,2</b>	<b>4.399.895</b>	<b>65,5</b>
VPI* = Müllgebühren pro Ew. 1991 - mit VPI auf 2023 hochgerechnet (VPI-Anstieg 112,11 %)											
VPI** = um Ü/A bereinigte Müllgeb. pro Ew. 2022 - mit VPI auf 2023 hochgerechnet (VPI-Anstieg 7,82 %)											
***) inkl. Gebühren für haushaltsähnl. Gewerbeabfälle, sofern diese über Gemeinde entsorgt wurden											